

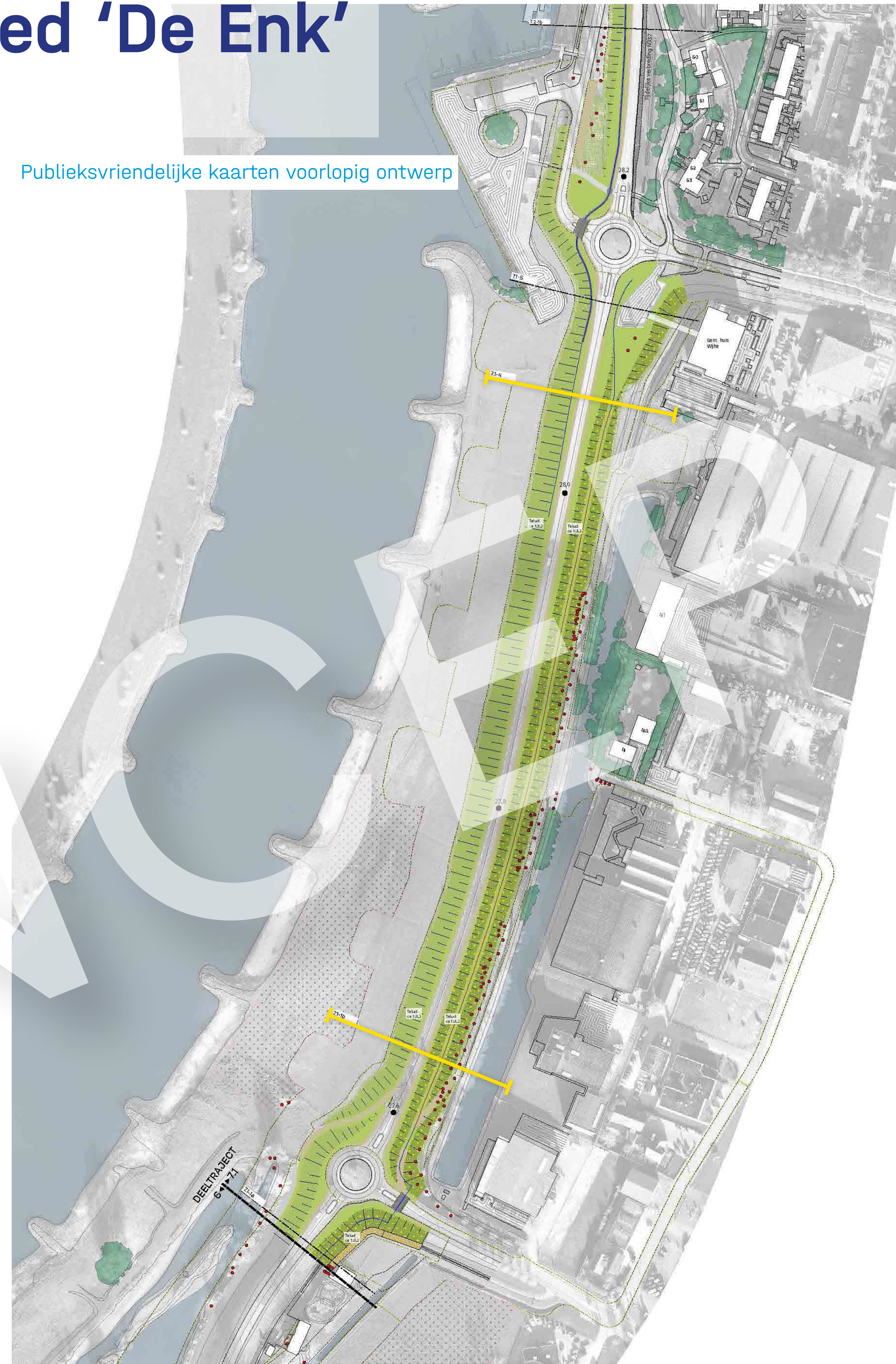
# Locatie industriegebied 'De Enk'

Uitvoeringstraject UT04 Module MZ-1

Luchtfoto huidige situatie



Publieksvriendelijke kaarten voorlopig ontwerp



## Legenda\*:

### Dijkontwerp

#### Inrichting van de dijk

- Nieuw buitentalud
- Nieuw binnentalud
- Florarijke dijk
- Kruin / Berm / Beheerafrit
- Maaivelduitvulling / klei-inkassing
- Helling
- Verharding type A - halfverharding
- Verharding type B - dichte verharding (n.t.b.)
- Verharding type C - dichte verharding (n.t.b.)
- Verharding type D - elementverharding (n.t.b.)

### Verticale piping- en stabiliteitsmaatregelen \*\*

- Damwand inclusief betonnen deksloof
- Damwand staal
- Mixed In Place wand
- Damwand kunststof
- Verticaal zanddicht geotextiel (grondwater doorlatend)

### Werkruimtes

- Tijdelijk ruimtebeslag
- Tijdelijke depots
- Tijdelijke loswallen water
- Tijdelijke wegen en paden

### Beplanting \*\*\*

- Bomen; te verwijderen
- Te verwijderen beplanting
- Grens vrije beplantingszone

### Overig

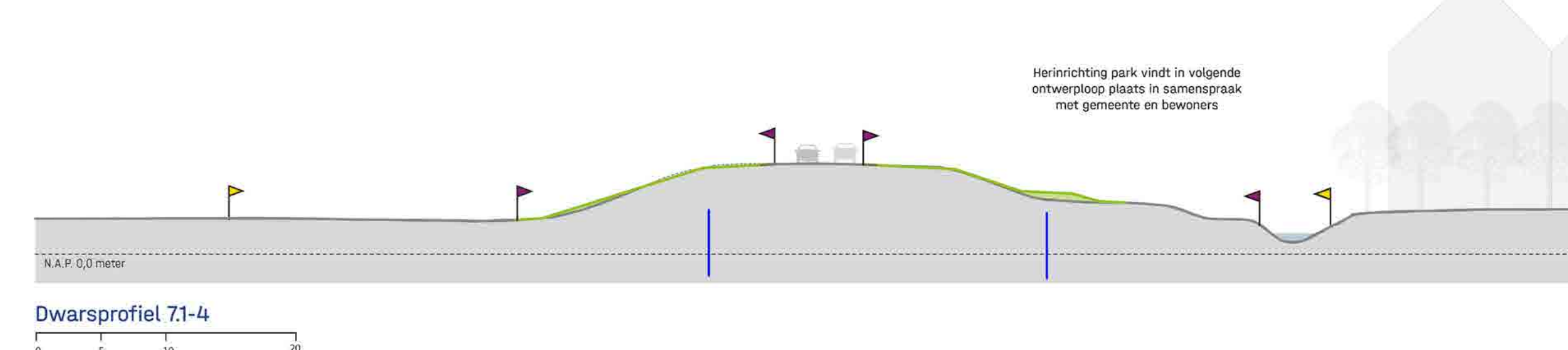
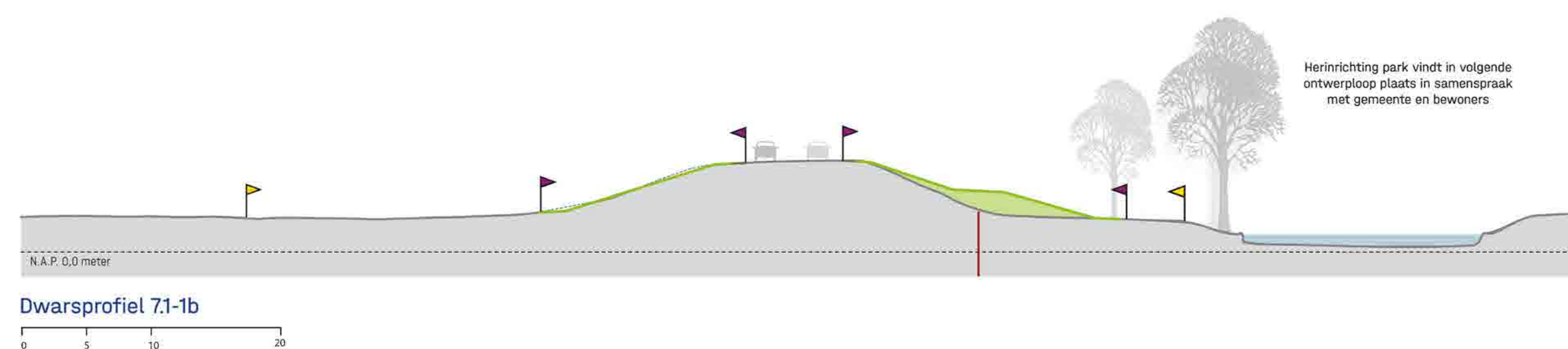
- Natura2000
- Markering Doorsnede
- 28.2 Kilometreering
- Rust- / informatiepunt

\* Dit betreft een legenda voor het gehele dijktraject. Daarmee kan het voorkomen dat één kaart niet alle onderdelen toont.

\*\* De getoonde verticale piping- en stabiliteitsmaatregelen dienen enkel ter visualisatie en hieruit zijn geen rechten te ontfen.

\*\*\* Het verplanten/ herstellen van groenstructuren (incl. hist. waardevolle gronden zoals kleiwinputten) krijgen nadere uitwerking in het natuur- & beplantingscompensatieplan.

Doorsneden voorlopig ontwerp



## Legenda\*:

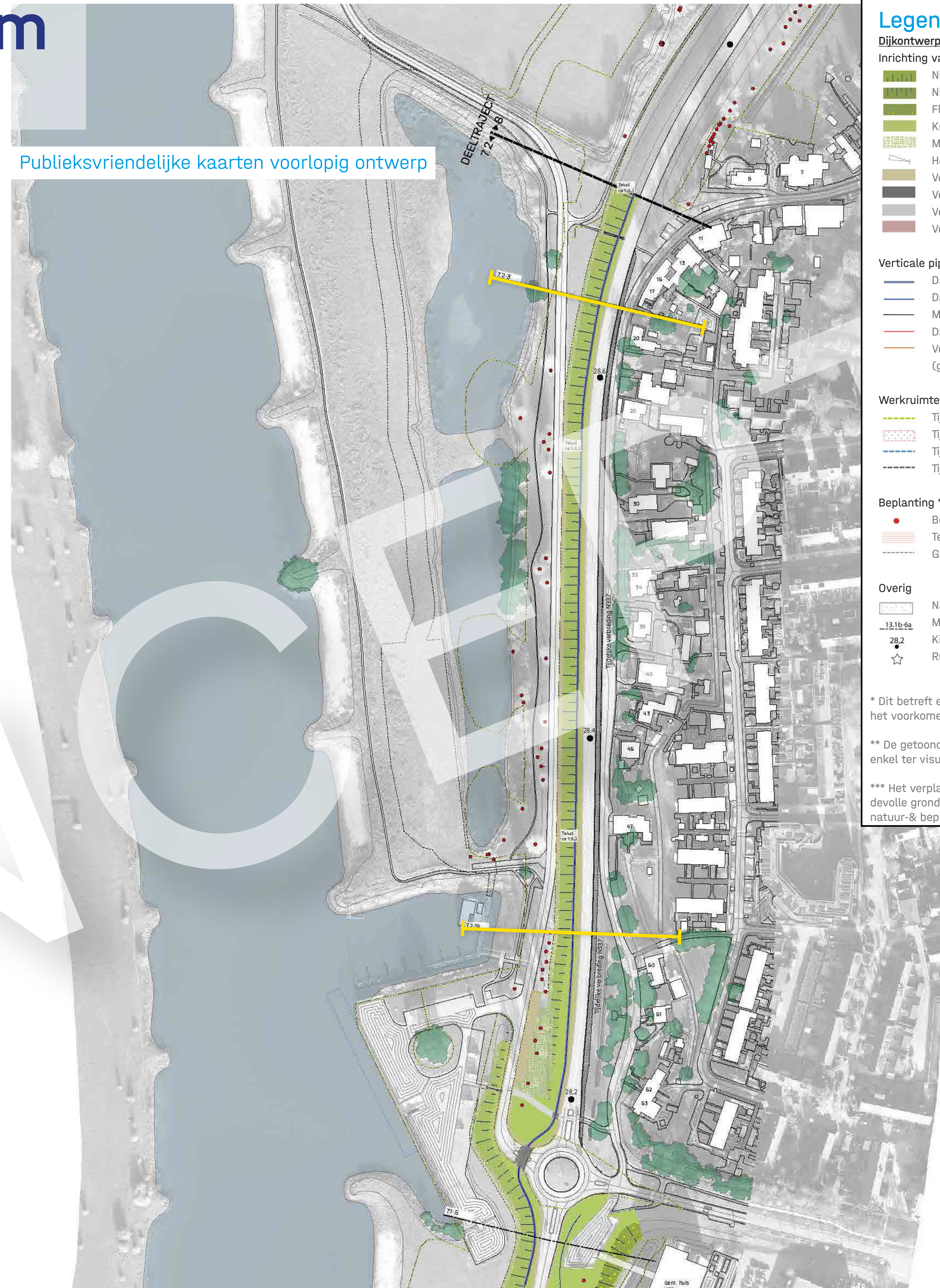
### Doorsnede dijkontwerp

- Tijdelijk Ruimtebeslag
- Definitief Ruimtebeslag
- Huidig profiel
- Toekomstig profiel
- Ophogen
- Afgraven
- Type A (graasbetonnen)
- Type B (dichte verharding n.t.b.)
- Damwand staal
- Mixed In Place wand
- Damwand kunststof
- Verticaal zanddicht geotextiel
- Stortsteen
- Elementverharding

Luchtfoto huidige situatie



Publieksvriendelijke kaarten voorlopig ontwerp



**Legenda\*:**

**Dijkontwerp**

**Inrichting van de dijk**

- Nieuw buitentalud
- Nieuw binnentalud
- Florarijke dijk
- Kruin / Berm / Beheerafrit
- Maaivelduitvulling / klei-inkassing
- Helling
- Verharding type A - halfverharding
- Verharding type B - dichte verharding (n.t.b.)
- Verharding type C - dichte verharding (n.t.b.)
- Verharding type D - elementenverharding (n.t.b.)

**Verticale piping- en stabiliteitsmaatregelen \*\***

- Damwand inclusief betonnen deksloof
- Damwand staal
- Mixed In Place wand
- Damwand kunststof
- Verticaal zanddicht geotextiel (grondwater doorlatend)

**Werkruimtes**

- Tijdelijk ruimtebeslag
- Tijdelijke depots
- Tijdelijke loswallen water
- Tijdelijke wegen en paden

**Beplanting \*\*\***

- Bomen; te verwijderen
- Te verwijderen beplanting
- Grens vrije beplantingszone

**Overig**

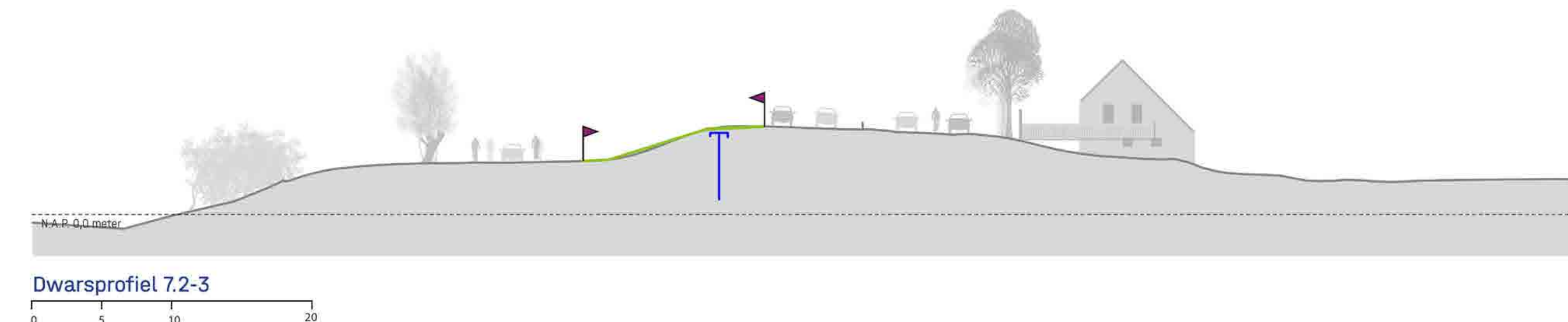
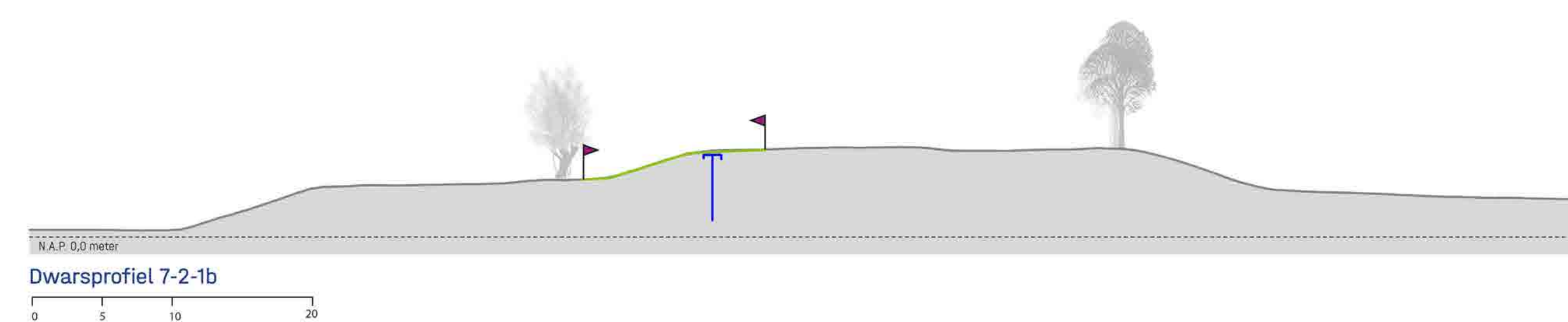
- Natura2000
- Markering Doorsnede
- 28.2 Kilometreering
- Rust- / informatiepunt

\* Dit betreft een legenda voor het gehele dijktraject. Daarmee kan het voorkomen dat één kaart niet alle onderdelen toont.

\*\* De getoonde verticale piping- en stabiliteitsmaatregelen dienen enkel ter visualisatie en hieruit zijn geen rechten te ontfemen.

\*\*\* Het verplanten/ herstellen van groenstructuren (incl. hist. waardevolle gronden zoals kleiwinputten) krijgen nadere uitwerking in het natuur- & beplantingscompensatieplan.

Doorsneden voorlopig ontwerp



**Legenda\*:**

**Doorsnede dijkontwerp**

- Tijdelijk Ruimtebeslag
- Definitief Ruimtebeslag
- Huidig profiel
- Toekomstig profiel
- Ophogen
- Afgraven
- Type A (grasbetonstenen)
- Type B (dichte verharding n.t.b.)
- Damwand staal
- Mixed In Place wand
- Damwand kunststof
- Verticaal zanddicht geotextiel
- Stortsteen
- Elementverharding

Luchtfoto huidige situatie



Publieksvriendelijke kaarten voorlopig ontwerp



**Legenda\*:**

**Dijkontwerp**

- inrichting van de dijk
- Nieuw buitentalud
- Nieuw binnentalud
- Floraïsche dijk
- Kruin / Berm / Beheerafrit
- Maavelduitvulling / klei-inkassing
- Helling
- Verharding type A - halfverharding
- Verharding type B - dichte verharding (n.t.b.)
- Verharding type C - dichte verharding (n.t.b.)
- Verharding type D - elementverharding (n.t.b.)

**Verticale piping- en stabilisatiemaatregelen\*\***

- Damwand inclusief betonnen deksloof
- Damwand staal
- Mixed In Place wand
- Damwand kunststof
- Verticaal zanddicht geotextiel (grondwater doorlatend)

**Werkruimtes**

- Tijdelijk ruimtebeslag
- Tijdelijke depots
- Tijdelijke loswallen water
- Tijdelijke wegen en paden

**Beplanting\*\*\***

- Bomen; te verwijderen
- Te verwijderen beplanting
- Grens vrije beplantingszone

**Overig**

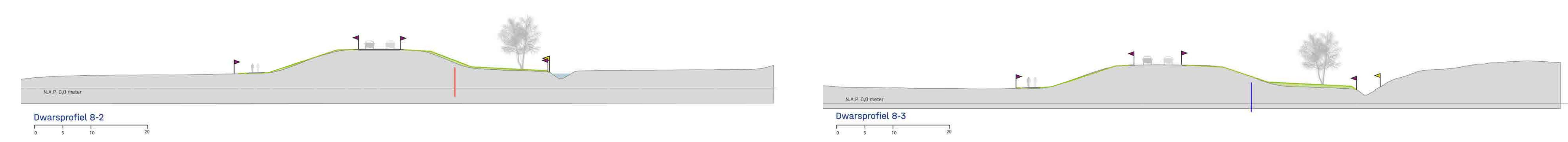
- Natura2000
- Markering Doorsnede
- Kilometerring
- Rust- / informatiepunt

\* Dit betreft een legenda voor het gehele dijktraject. Daarmee kan het voorkomen dat één kaart niet alle onderdelen toont.

\*\* De getoonde verticale piping- en stabilisatiemaatregelen dienen enkel ter visualisatie en hieruit zijn geen rechten te onttienen.

\*\*\* Het verplanten/ herstellen van groenstructuren (incl. hist. waar-dovolle gronden zoals kleiwinparten) krijgen nadere uitwerking in het natuur- & beplantingscompensatieplan.

Doorsneden voorlopig ontwerp




**Legenda\*:**

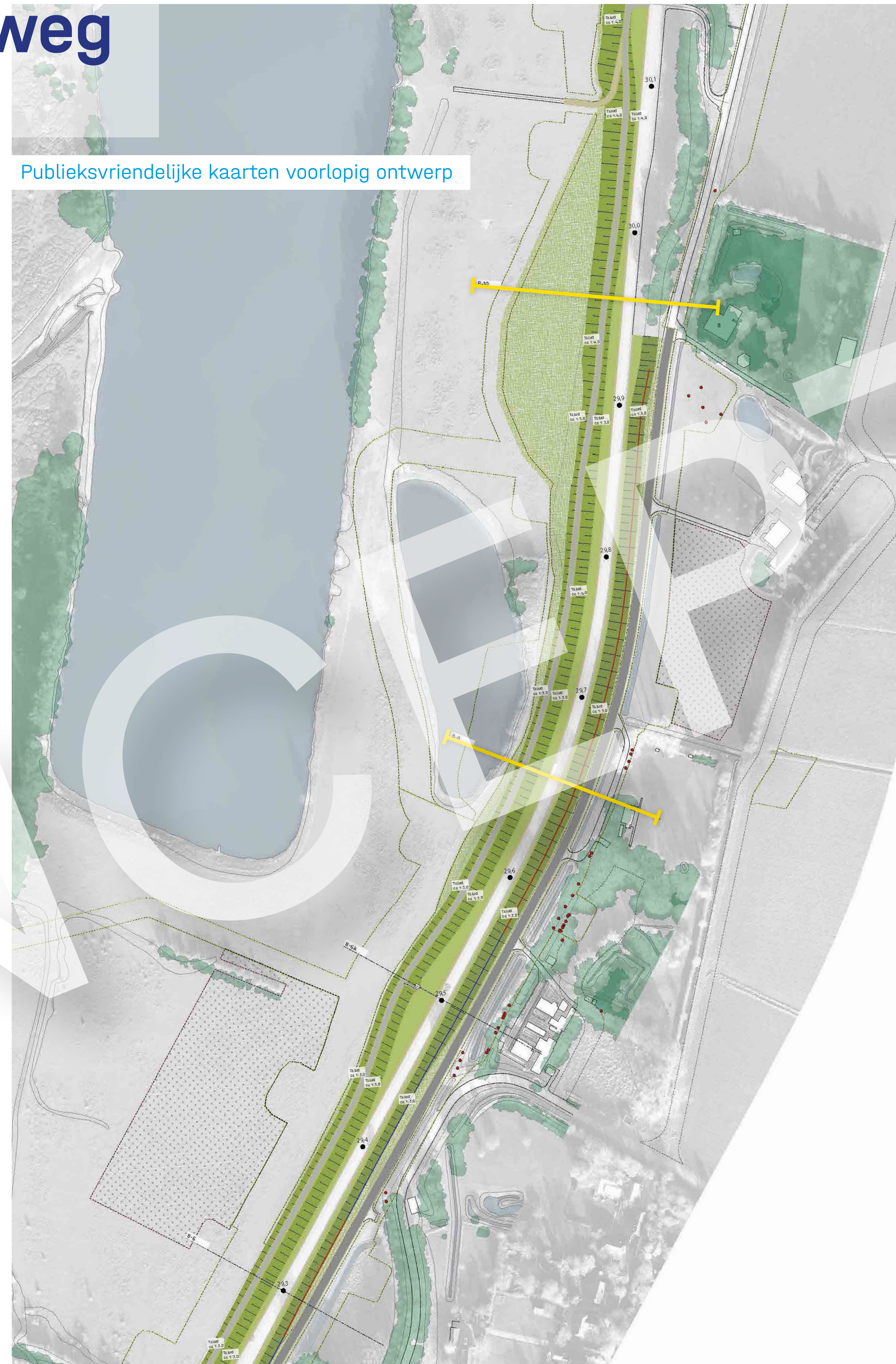
**Doorsnede dijkontwerp**

- Tijdelijk Ruimtebeslag
- Definitief Ruimtebeslag
- Huidig profiel
- Toekomstig profiel
- Ophogen
- Afgraven
- Type A (grasbetonstenen)
- Type B (dichte verharding n.t.b.)
- Damwand staal
- Mixed In Place wand
- Damwand kunststof
- Verticaal zanddicht geotextiel
- Stortsteen
- Elementverharding

Luchtfoto huidige situatie



Publieksvriendelijke kaarten voorlopig ontwerp



**Legenda\*:**

**Dijkontwerp**

**Inrichting van de dijk**

- Nieuw buitentalud
- Nieuw binnentalud
- Florarijke dijk
- Kruin / Berm / Beheerafrit
- Maaivelduitvulling / klei-inkassing
- Helling
- Verharding type A - halfverharding
- Verharding type B - dichte verharding (n.t.b.)
- Verharding type C - dichte verharding (n.t.b.)
- Verharding type D - elementenverharding (n.t.b.)

**Verticale piping- en stabiliteitsmaatregelen \*\***

- Damwand inclusief betonnen deksloof
- Damwand staal
- Mixed In Place wand
- Damwand kunststof
- Verticaal zanddicht geotextiel (grondwater doorlatend)

**Werkruimtes**

- Tijdelijk ruimtebeslag
- Tijdelijke depots
- Tijdelijke loswallen water
- Tijdelijke wegen en paden

**Beplanting \*\*\***

- Bomen; te verwijderen
- Te verwijderen beplanting
- Grens vrije beplantingszone

**Overig**

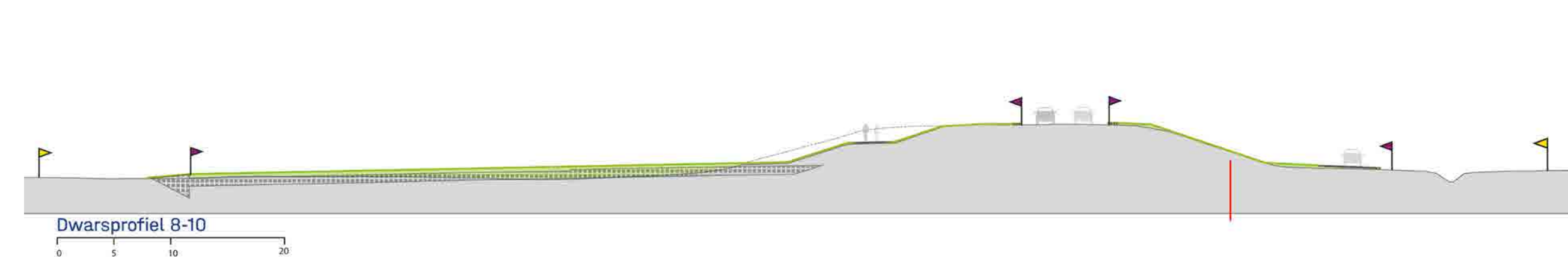
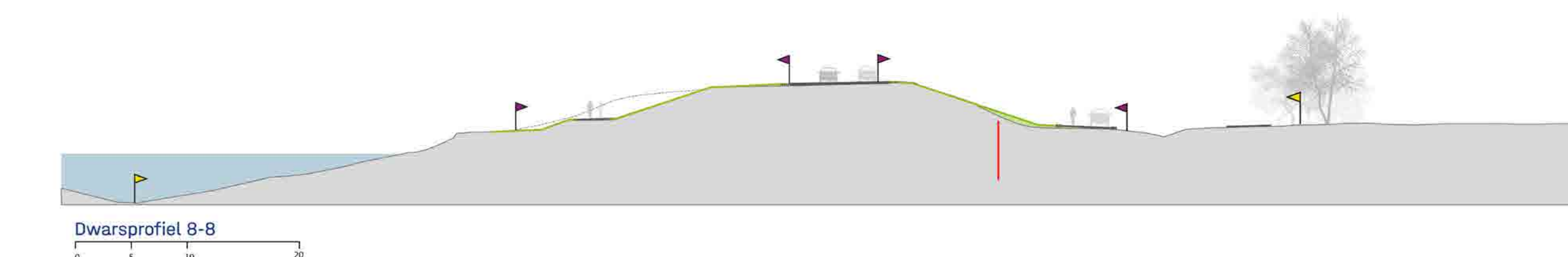
- Natura2000
- Markering Doorsnede
- 28.2 Kilometring
- Rust- / informatiepunt

\* Dit betreft een legenda voor het gehele dijktraject. Daarmee kan het voorkomen dat één kaart niet alle onderdelen toont.

\*\* De getoonde verticale piping- en stabiliteitsmaatregelen dienen enkel ter visualisatie en hieruit zijn geen rechten te ontfen.

\*\*\* Het verplanten/ herstellen van groenstructuren (incl. hist. waardevolle gronden zoals kleiwinputten) krijgen nadere uitwerking in het natuur- & beplantingscompensatieplan.

Doorsneden voorlopig ontwerp



**Legenda\*:**

**Doorsnede dijkontwerp**

- Tijdelijk Ruimtebeslag
- Definitief Ruimtebeslag
- Huidig profiel
- Toekomstig profiel
- Ophogen
- Afgraven
- Type A (grasbetonstenen)
- Type B (dichte verharding n.t.b.)
- Damwand staal
- Mixed In Place wand
- Damwand kunststof
- Verticaal zanddicht geotextiel
- Stortsteen
- Elementverharding

# Locatie Parkeerplaats Buitenwaarden

Uitvoeringstraject UT05 Module MZ-2

Luchtfoto huidige situatie



Publieksvriendelijke kaarten voorlopig ontwerp



## Legenda\*:

### Dijkontwerp

#### Inrichting van de dijk

- Nieuw buitentalud
- Nieuw binnentalud
- Florarijke dijk
- Kruin / Berm / Beheerafrit
- Maaivelduitvulling / klei-inkassing
- Helling
- Verharding type A - halfverharding
- Verharding type B - dichte verharding (n.t.b.)
- Verharding type C - dichte verharding (n.t.b.)
- Verharding type D - elementenverharding (n.t.b.)

### Verticale piping- en stabiliteitsmaatregelen \*\*

- Damwand inclusief betonnen deksloof
- Damwand staal
- Mixed In Place wand
- Damwand kunststof
- Verticaal zanddicht geotextiel (grondwater doorlatend)

### Werkruimtes

- Tijdelijk ruimtebeslag
- Tijdelijke depots
- Tijdelijke loswallen water
- Tijdelijke wegen en paden

### Beplanting \*\*\*

- Bomen; te verwijderen
- Te verwijderen beplanting
- Grens vrije beplantingszone

### Overig

- Natura2000
- Markering Doorsnede
- Kilometerering
- Rust- / informatiepunt

\* Dit betreft een legenda voor het gehele dijktraject. Daarmee kan het voorkomen dat één kaart niet alle onderdelen toont.

\*\* De getoonde verticale piping- en stabiliteitsmaatregelen dienen enkel ter visualisatie en hieruit zijn geen rechten te ontleen.

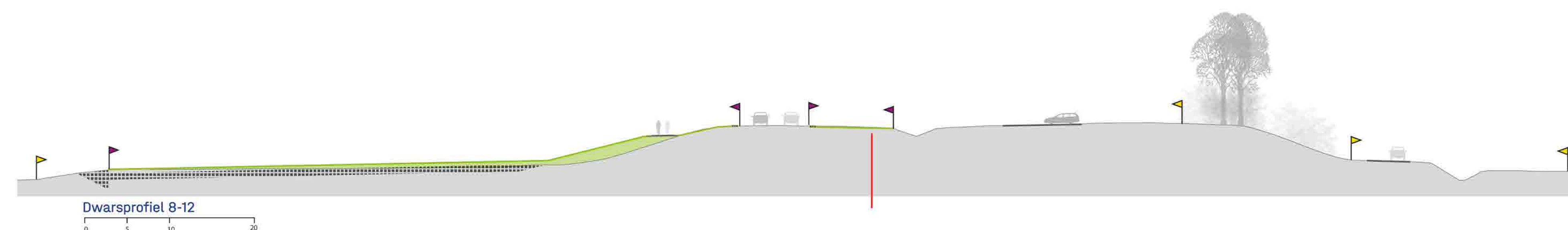
\*\*\* Het verplanten/ herstellen van groenstructuren (incl. hist. waardevolle gronden zoals kleiwinputten) krijgen nadere uitwerking in het natuur- & beplantingscompensatieplan.

## Doorsneden voorlopig ontwerp


### Legenda\*:

#### Doorsnede dijkontwerp


- Tijdelijk Ruimtebeslag
- Definitief Ruimtebeslag
- Huidig profiel
- Toekomstig profiel
- Ophogen
- Afgraven
- Type A (grasbetonstenen)
- Type B (dichte verharding n.t.b.)
- Damwand staal
- Mixed In Place wand
- Damwand kunststof
- Verticaal zanddicht geotextiel
- Stortsteen
- Elementverharding



Luchtfoto huidige situatie



Publieksvriendelijke kaarten voorlopig ontwerp



**Legenda\*:**

- Dijkontwerp**
- Inrichting van de dijk
- Nieuw buitentalud
  - Nieuw binnentalud
  - Florarijke dijk
  - Kruin / Berm / Beheerafrit
  - Maaivelduitvulling / klei-inkassing
  - Helling
  - Verharding type A - halfverharding
  - Verharding type B - dichte verharding (n.t.b.)
  - Verharding type C - dichte verharding (n.t.b.)
  - Verharding type D - elementverharding (n.t.b.)

- Verticale piping- en stabiliteitsmaatregelen \*\***
- Damwand inclusief betonnen deksloof
  - Damwand staal
  - Mixed In Place wand
  - Damwand kunststof
  - Verticaal zanddicht geotextiel (grondwater doorlatend)

- Werkruimtes**
- Tijdelijk ruimtebeslag
  - Tijdelijke depots
  - Tijdelijke loswallen water
  - Tijdelijke wegen en paden

- Beplanting \*\*\***
- Bomen; te verwijderen
  - Te verwijderen beplanting
  - Grens vrije beplantingszone

- Overig**
- Natura2000
  - Markering Doorsnede
  - 28.2 Kilometring
  - Rust- / informatiepunt

\* Dit betreft een legenda voor het gehele dijktraject. Daarmee kan het voorkomen dat één kaart niet alle onderdelen toont.

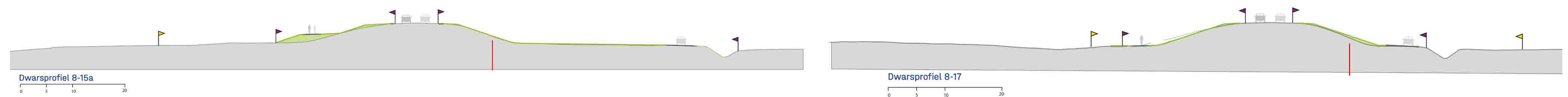
\*\* De getoonde verticale piping- en stabiliteitsmaatregelen dienen enkel ter visualisatie en hieruit zijn geen rechten te ontfemen.

\*\*\* Het verplanten/ herstellen van groenstructuren (incl. hist. waardevolle gronden zoals kleiwinputten) krijgen nadere uitwerking in het natuur- & beplantingscompensatieplan.

**Doorsneden voorlopig ontwerp**

**Legenda\*:**

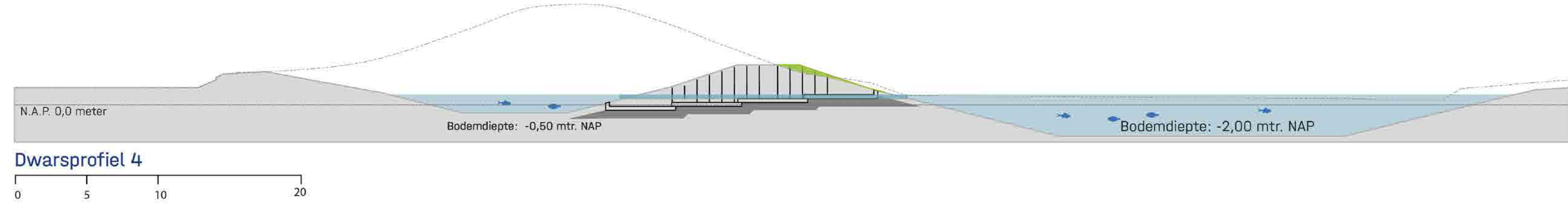
- Doorsnede dijkontwerp**
- Tijdelijk Ruimtebeslag
  - Definitief Ruimtebeslag
  - Huidig profiel
  - Toekomstig profiel
  - Ophogen
  - Afgraven
  - Type A (grasbetonstenen)
  - Type B (dichte verharding n.t.b.)
  - Damwand staal
  - Mixed In Place wand
  - Damwand kunststof
  - Verticaal zanddicht geotextiel
  - Stortsteen
  - Elementverharding



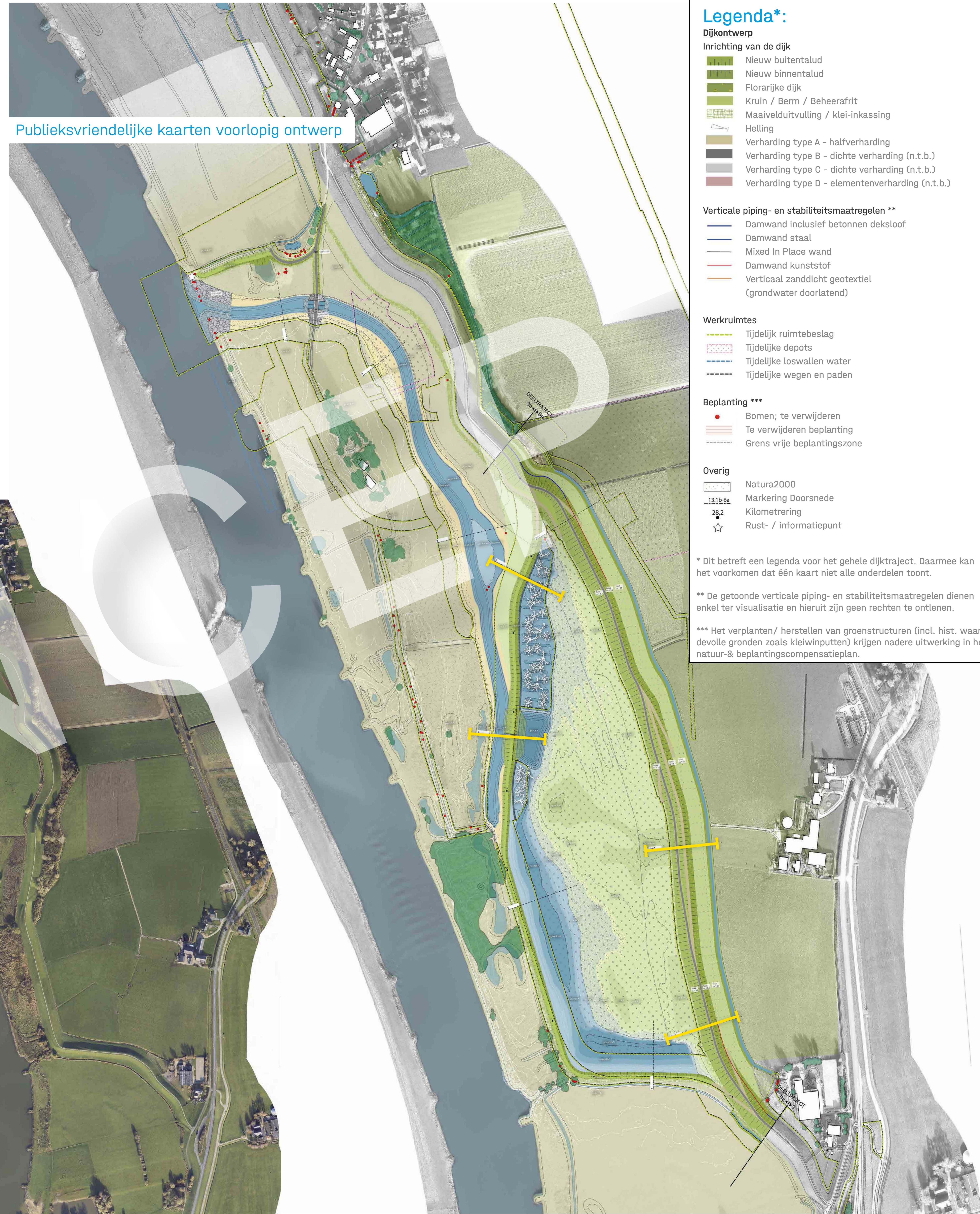
### Doorsneden voorlopig ontwerp

#### Legenda\*:

- Doorsnede dijkontwerp**
- Tijdelijk Ruimtebeslag
  - Definitief Ruimtebeslag
  - Huidig profiel
  - Toekomstig profiel
  - Ophogen
  - Afgraven
  - Type A (grasbetonstenen)
  - Type B (dichte verharding n.t.b.)
  - Damwand staal
  - Mixed In Place wand
  - Damwand kunststof
  - Verticaal zanddicht geotextiel
  - Stortsteen
  - Elementverharding



### Publieksvriendelijke kaarten voorlopig ontwerp



#### Legenda\*:

- Dijkontwerp**
- Inrichting van de dijk
- Nieuw buitentalud
  - Nieuw binnentalud
  - Florarijke dijk
  - Kruin / Berm / Beheerafrit
  - Maaivelduitvulling / klei-inkassing
  - Helling
  - Verharding type A - halfverharding
  - Verharding type B - dichte verharding (n.t.b.)
  - Verharding type C - dichte verharding (n.t.b.)
  - Verharding type D - elementverharding (n.t.b.)

- Verticale piping- en stabiliteitsmaatregelen \*\***
- Damwand inclusief betonnen deksloof
  - Damwand staal
  - Mixed In Place wand
  - Damwand kunststof
  - Verticaal zanddicht geotextiel (grondwater doorlatend)

- Werkruimtes**
- Tijdelijk ruimtebeslag
  - Tijdelijke depots
  - Tijdelijke loswallen water
  - Tijdelijke wegen en paden

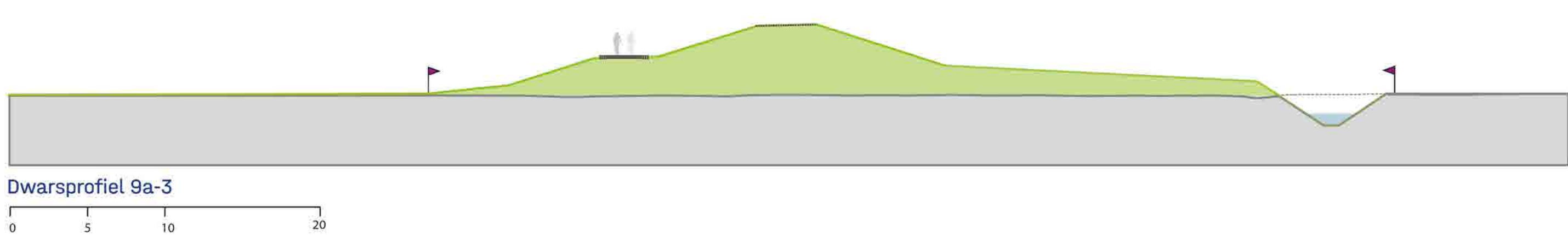
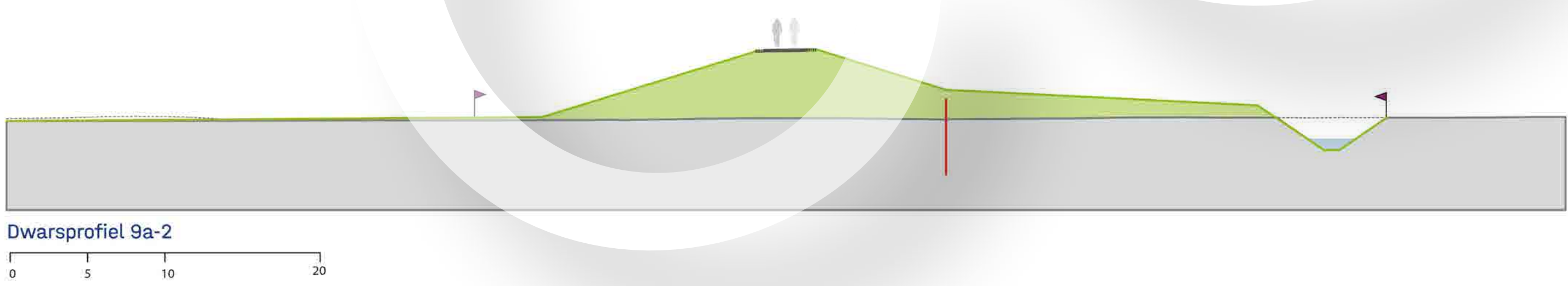
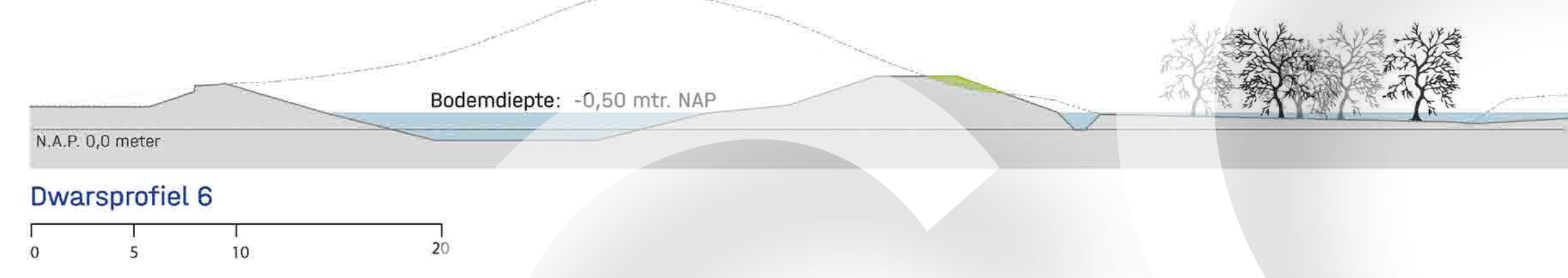
- Beplanting \*\*\***
- Bomen; te verwijderen
  - Te verwijderen beplanting
  - Grens vrije beplantingszone

- Overig**
- Natura2000
  - Markering Doorsnede
  - Kilometering
  - Rust- / informatiepunt

\* Dit betreft een legenda voor het gehele dijktraject. Daarmee kan het voorkomen dat één kaart niet alle onderdelen toont.

\*\* De getoonde verticale piping- en stabiliteitsmaatregelen dienen enkel ter visualisatie en hieruit zijn geen rechten te ontfemen.

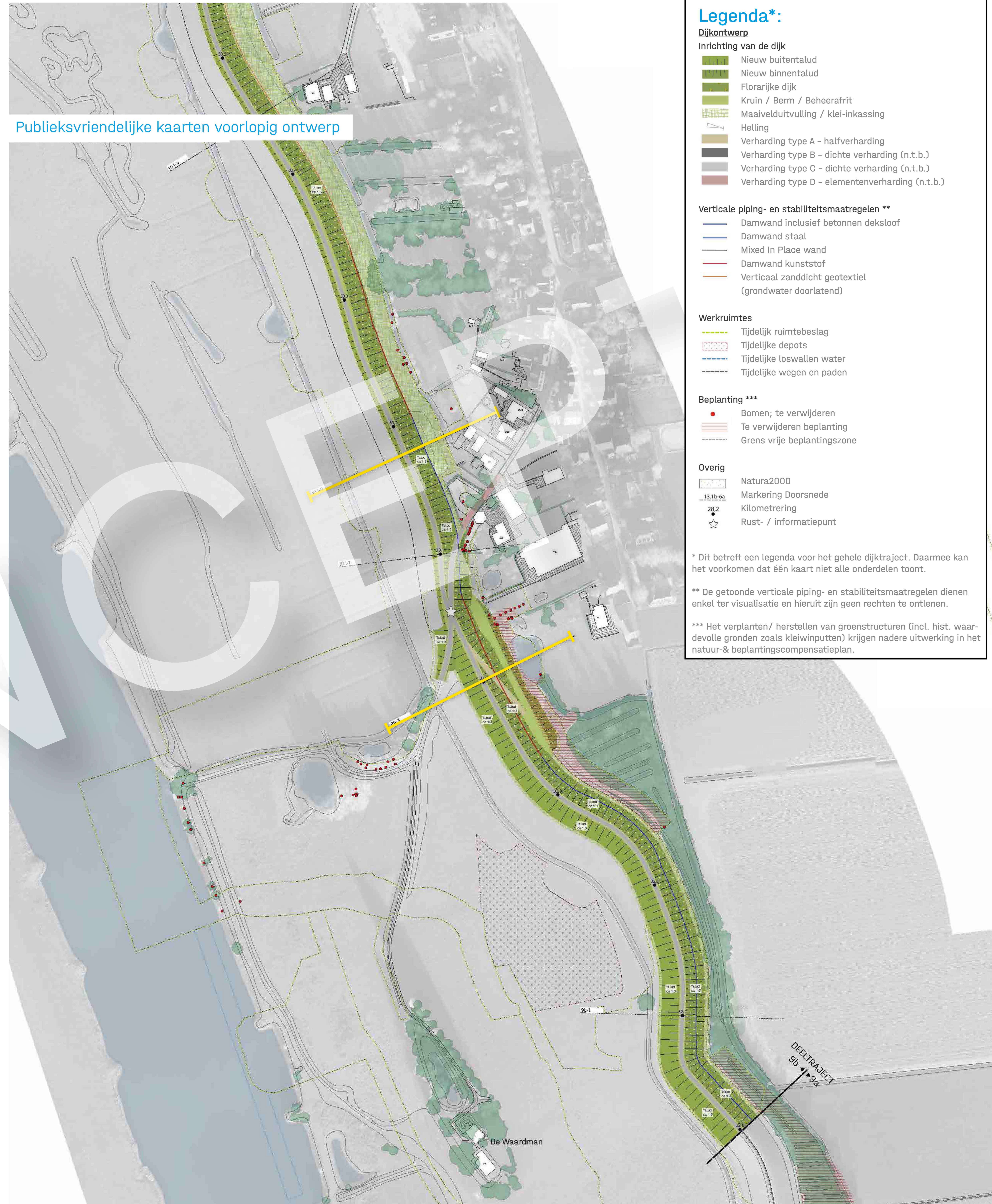
\*\*\* Het verplanten/ herstellen van groenstructuren (incl. hist. waardevolle gronden zoals kleiwinputten) krijgen nadere uitwerking in het natuur- & beplantingscompensatieplan.



Luchtfoto huidige situatie

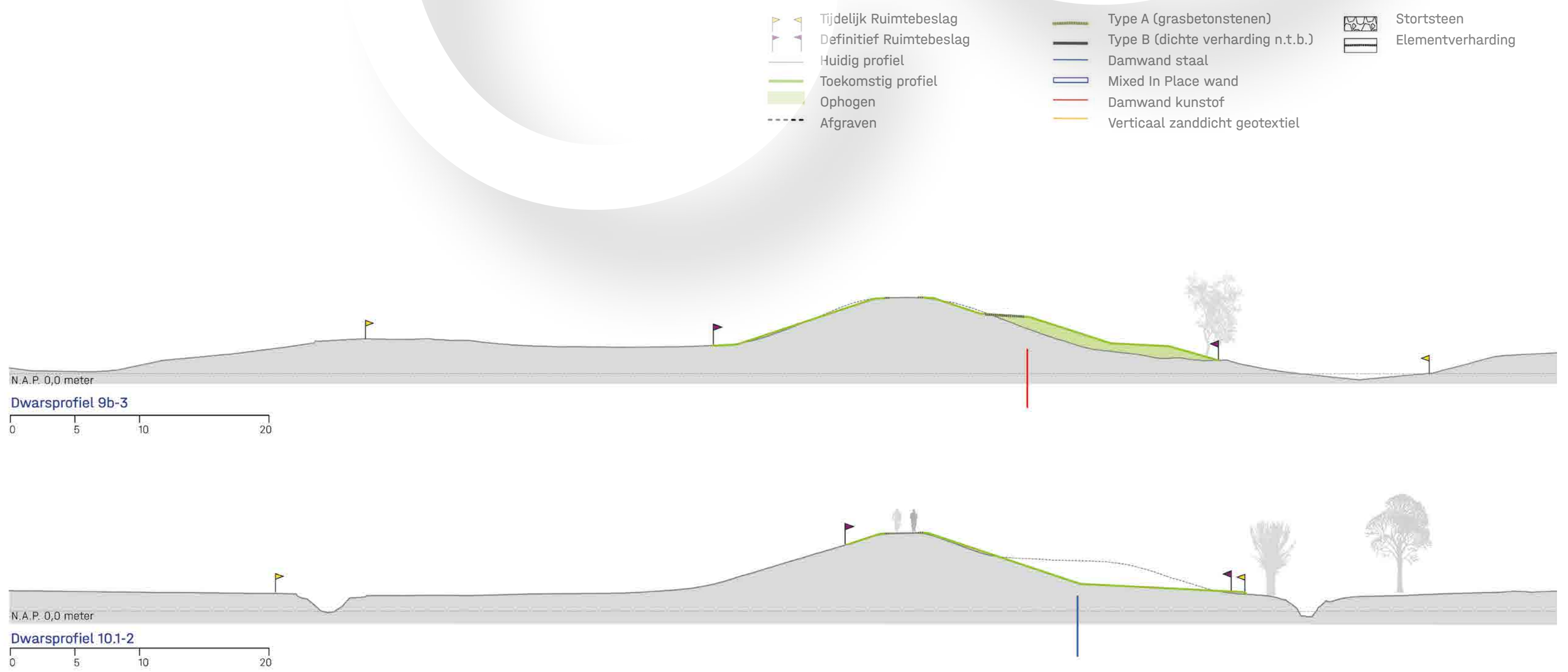


Publieksvriendelijke kaarten voorlopig ontwerp



- Legenda\*:**
- Dijkontwerp**
- Inrichting van de dijk
- Nieuw buitentalud
  - Nieuw binnentalud
  - Florarijke dijk
  - Kruijn / Berm / Beheerafrit
  - Maaivelduitvulling / klei-inkassing
  - Helling
  - Verharding type A - halfverharding
  - Verharding type B - dichte verharding (n.t.b.)
  - Verharding type C - dichte verharding (n.t.b.)
  - Verharding type D - elementenverharding (n.t.b.)
- Verticale piping- en stabiliteitsmaatregelen \*\***
- Damwand inclusief betonnen deksloof
  - Damwand staal
  - Mixed In Place wand
  - Damwand kunststof
  - Verticaal zanddicht geotextiel (grondwater doorlatend)
- Werkruimtes**
- Tijdelijk ruimtebeslag
  - Tijdelijke depots
  - Tijdelijke loswallen water
  - Tijdelijke wegen en paden
- Beplanting \*\*\***
- Bomen; te verwijderen
  - Te verwijderen beplanting
  - Grens vrije beplantingszone
- Overig**
- Natura2000
  - Markering Doorsnede
  - 28.2 Kilometreering
  - Rust- / informatiepunt
- \* Dit betreft een legenda voor het gehele dijktraject. Daarmee kan het voorkomen dat één kaart niet alle onderdelen toont.
- \*\* De getoonde verticale piping- en stabiliteitsmaatregelen dienen enkel ter visualisatie en hieruit zijn geen rechten te ontfen.
- \*\*\* Het verplanten/ herstellen van groenstructuren (incl. hist. waardevolle gronden zoals kleiwinputten) krijgen nadere uitwerking in het natuur- & beplantingscompensatieplan.

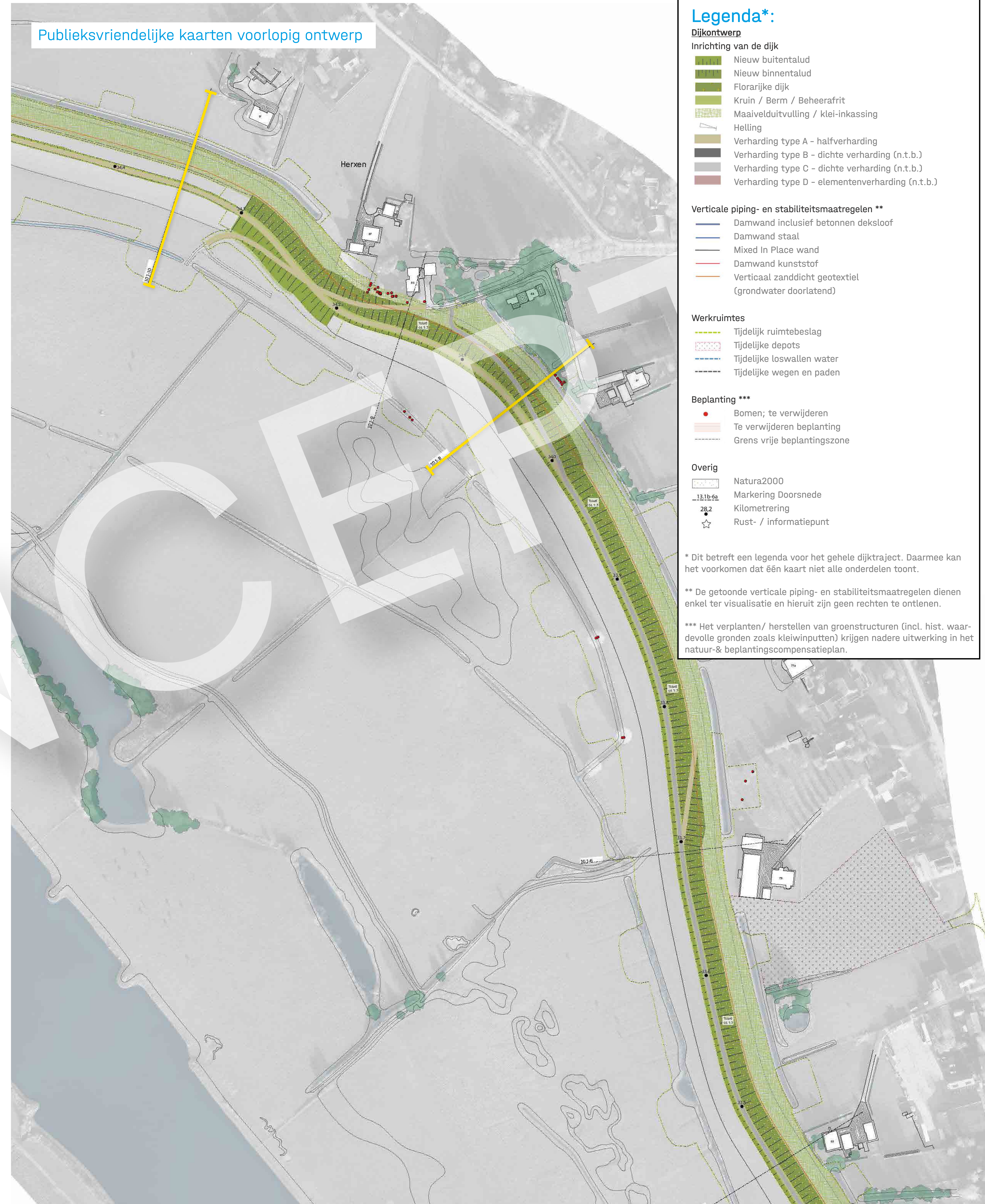

Doorsneden voorlopig ontwerp





Publieksvriendelijke kaarten voorlopig ontwerp

Luchtfoto huidige situatie



**Legenda\*:**

- Dijkontwerp**
- Inrichting van de dijk
- Nieuw buitentalud
  - Nieuw binnentalud
  - Florarijke dijk
  - Kruin / Berm / Beheerafrit
  - Maaivelduitvulling / klei-inkassing
  - Helling
  - Verharding type A - halfverharding
  - Verharding type B - dichte verharding (n.t.b.)
  - Verharding type C - dichte verharding (n.t.b.)
  - Verharding type D - elementenverharding (n.t.b.)

- Verticale piping- en stabiliteitsmaatregelen \*\***
- Damwand inclusief betonnen deksloof
  - Damwand staal
  - Mixed In Place wand
  - Damwand kunststof
  - Verticaal zanddicht geotextiel (grondwater doorlatend)

- Werkruimtes**
- Tijdelijk ruimtebeslag
  - Tijdelijke depots
  - Tijdelijke loswallen water
  - Tijdelijke wegen en paden

- Beplanting \*\*\***
- Bomen; te verwijderen
  - Te verwijderen beplanting
  - Grens vrije beplantingszone

- Overig**
- Natura2000
  - Markering Doorsnede
  - Kilometering
  - Rust- / informatiepunt

\* Dit betreft een legenda voor het gehele dijktraject. Daarmee kan het voorkomen dat één kaart niet alle onderdelen toont.

\*\* De getoonde verticale piping- en stabiliteitsmaatregelen dienen enkel ter visualisatie en hieruit zijn geen rechten te ontleen.

\*\*\* Het verplanten/ herstellen van groenstructuren (incl. hist. waardevolle gronden zoals kleiwinputten) krijgen nadere uitwerking in het natuur- & beplantingscompensatieplan.

Doorsneden voorlopig ontwerp

**Legenda\*:**

- Doorsnede dijkontwerp**
- Tijdelijk Ruimtebeslag
  - Definitief Ruimtebeslag
  - Huidig profiel
  - Toekomstig profiel
  - Ophogen
  - Afgraven
  - Type A (grasbetonstenen)
  - Type B (dichte verharding n.t.b.)
  - Damwand staal
  - Mixed In Place wand
  - Damwand kunststof
  - Verticaal zanddicht geotextiel
  - Startsteen
  - Elementverharding

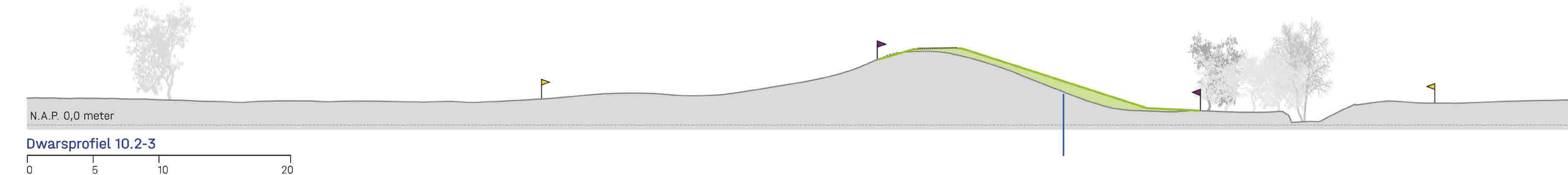


Luchtfoto huidige situatie

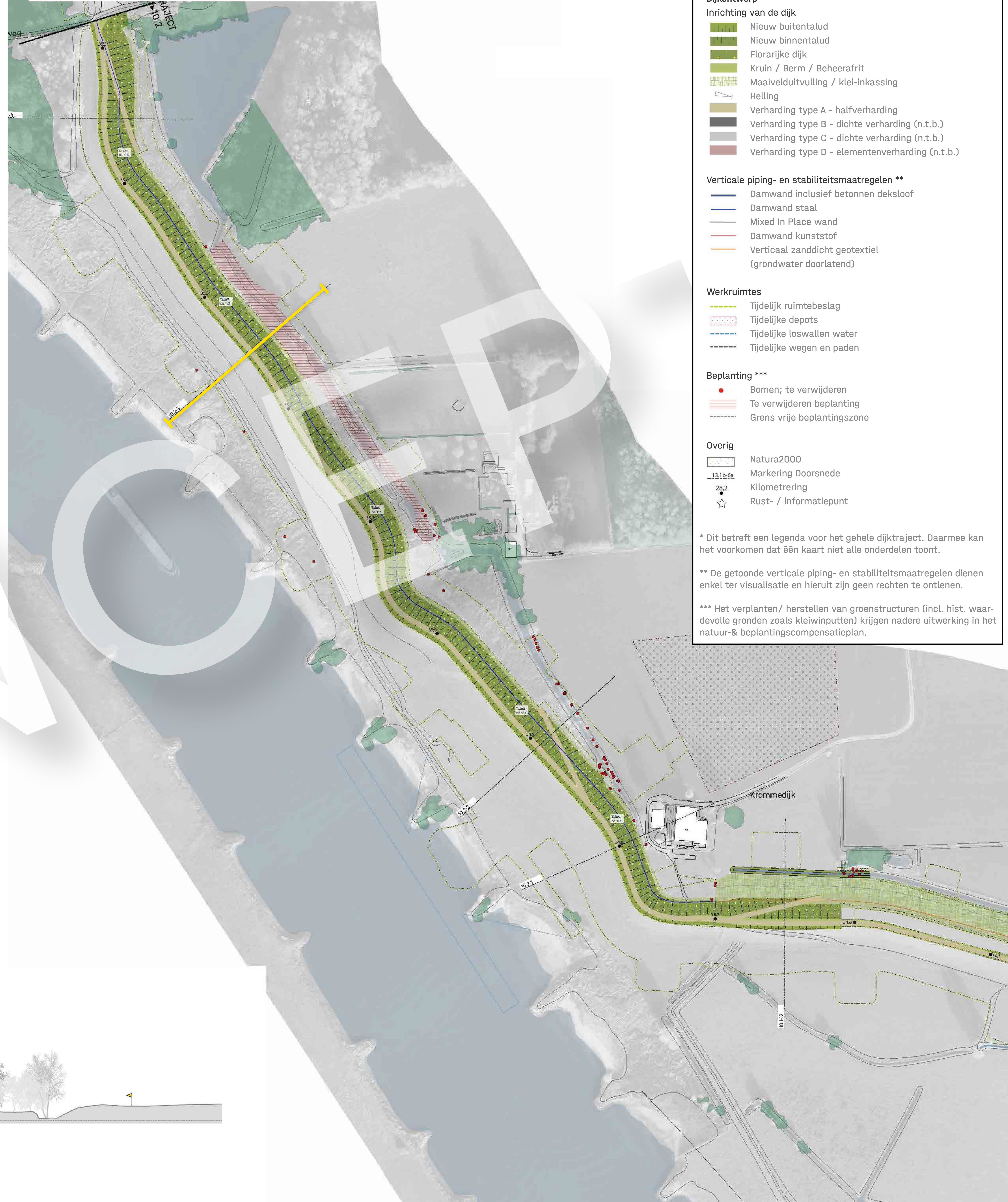


Doorsneden voorlopig ontwerp

- Legenda\*:**
- Doorsnede dijkontwerp**
- Tijdelijk Ruimtebeslag
  - Definitief Ruimtebeslag
  - Huidig profiel
  - Toekomstig profiel
  - Ophogen
  - Afgraven
  - Type A (grasbetonstenen)
  - Type B (dichte verharding n.t.b.)
  - Damwand staal
  - Mixed In Place wand
  - Damwand kunststof
  - Verticaal zanddicht geotextiel
  - Stortsteen
  - Elementverharding



Publieksvriendelijke kaarten voorlopig ontwerp



- Legenda\*:**
- Dijkontwerp**
- Inrichting van de dijk**
- Nieuw buitentalud
  - Nieuw binnentalud
  - Florarijke dijk
  - Kruin / Berm / Beheerafrit
  - Maaivelduitvulling / klei-inkassing
  - Helling
  - Verharding type A - halfverharding
  - Verharding type B - dichte verharding (n.t.b.)
  - Verharding type C - dichte verharding (n.t.b.)
  - Verharding type D - elementverharding (n.t.b.)
- Verticale piping- en stabiliteitsmaatregelen \*\***
- Damwand inclusief betonnen deksloof
  - Damwand staal
  - Mixed In Place wand
  - Damwand kunststof
  - Verticaal zanddicht geotextiel (grondwater doorlatend)
- Werkruimtes**
- Tijdelijk ruimtebeslag
  - Tijdelijke depots
  - Tijdelijke loswallen water
  - Tijdelijke wegen en paden
- Beplanting \*\*\***
- Bomen; te verwijderen
  - Te verwijderen beplanting
  - Grens vrije beplantingszone
- Overig**
- Natura2000
  - Markering Doorsnede 13.1b-6a
  - Kilometering 28.2
  - Rust- / informatiepunt
- \*\* Dit betreft een legenda voor het gehele dijktraject. Daarmee kan het voorkomen dat één kaart niet alle onderdelen toont.
- \*\*\* De getoonde verticale piping- en stabiliteitsmaatregelen dienen enkel ter visualisatie en hieruit zijn geen rechten te ontleenen.
- \*\*\* Het verplanten/ herstellen van groenstructuren (incl. hist. waardevolle gronden zoals kleiwinputten) krijgen nadere uitwerking in het natuur- & beplantingscompensatieplan.