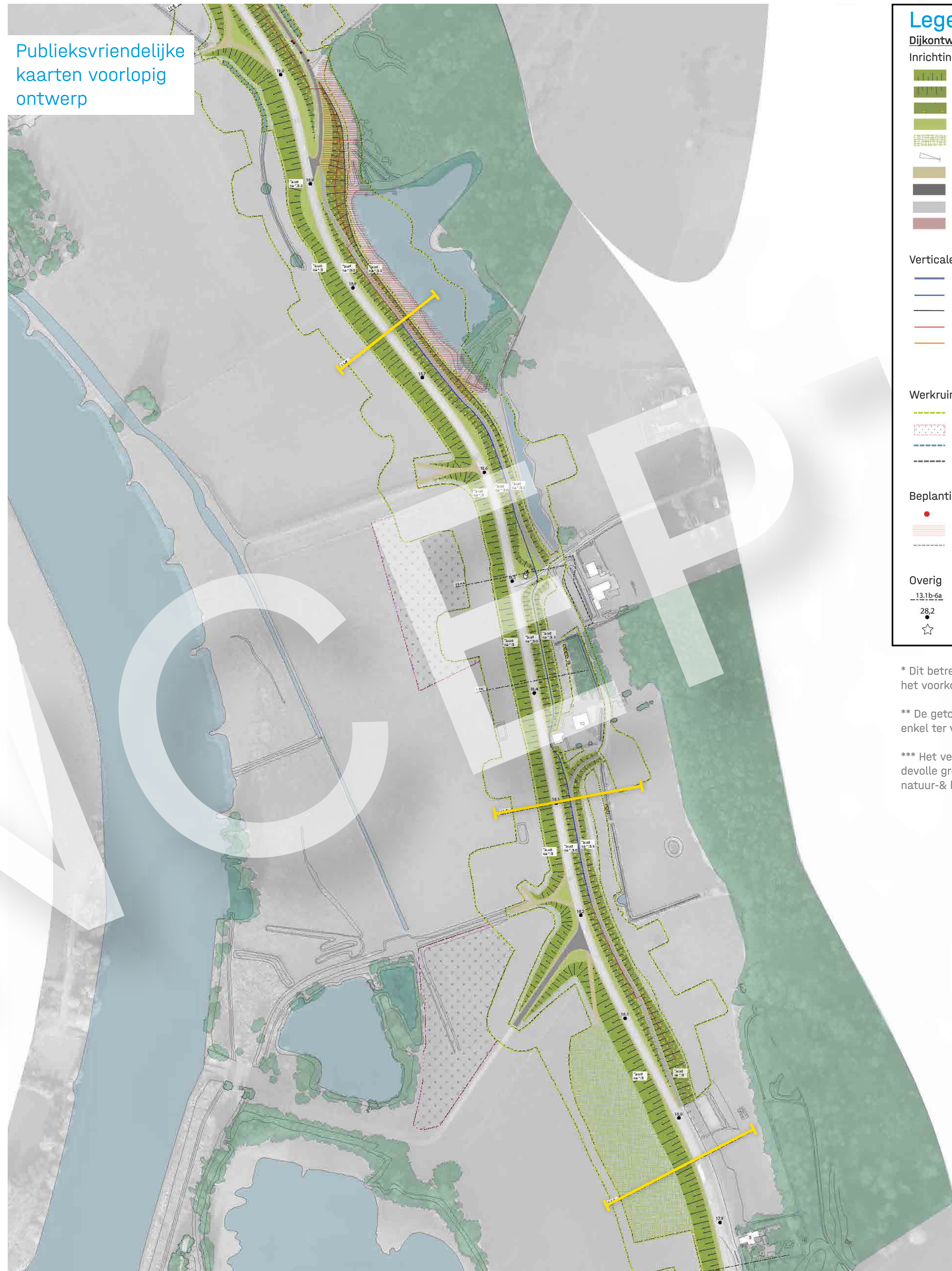


Luchtfoto huidige situatie



Publieksvriendelijke
kaarten voorlopig
ontwerp



Legenda*:

Dijkontwerp

Inrichting van de dijk

- Nieuw buitentalud
- Nieuw binnentalud
- Florarijke dijk
- Kruin / Berm / Beheerafrit
- Maaivelduitvulling / klei-inkassing
- Helling
- Verharding type A - halfverharding
- Verharding type B - dichte verharding (n.t.b.)
- Verharding type C - dichte verharding (n.t.b.)
- Verharding type D - elementenverharding (n.t.b.)

Verticale piping- en stabiliteitsmaatregelen **

- Damwand inclusief betonnen deksloof
- Damwand staal
- Mixed In Place wand
- Damwand kunststof
- Verticaal zanddicht geotextiel (grondwater doorlatend)

Werkruimtes

- Tijdelijk ruimtebeslag
- Tijdelijke depots
- Tijdelijke loswallen water
- Tijdelijke wegen en paden

Beplanting ***

- Bomen; te verwijderen
- Te verwijderen beplanting
- Grens vrije beplantingszone

Overig

- Markering Doorsnede
- Kilometering
- Rust- / informatiepunt

* Dit betreft een legenda voor het gehele dijktraject. Daarmee kan het voorkomen dat één kaart niet alle onderdelen toont.

** De getoonde verticale piping- en stabiliteitsmaatregelen dienen enkel ter visualisatie en hieruit zijn geen rechten te ontleen.

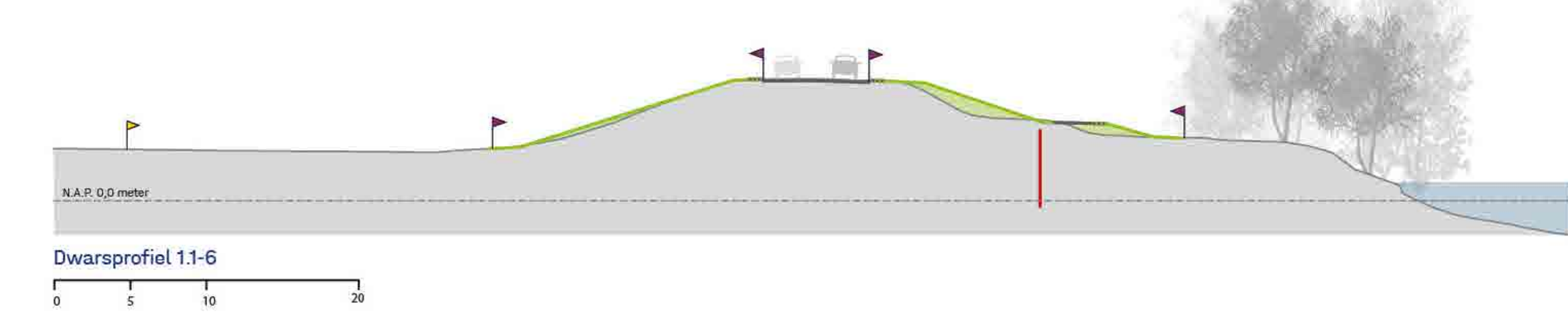
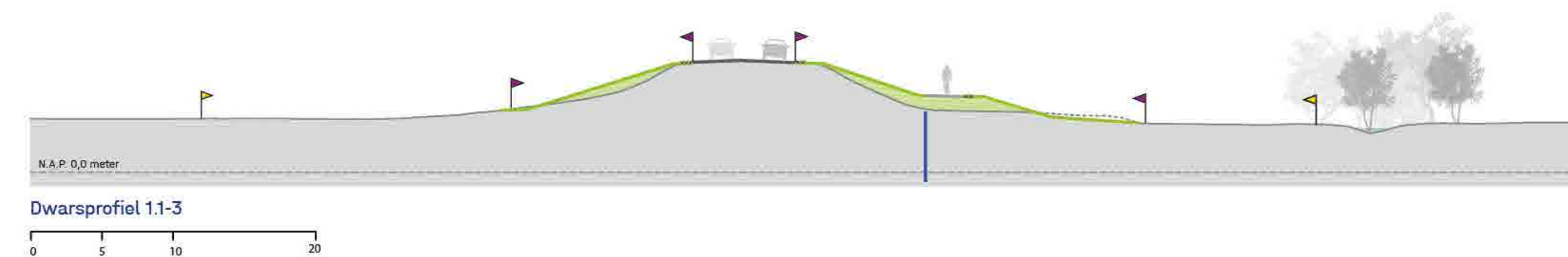
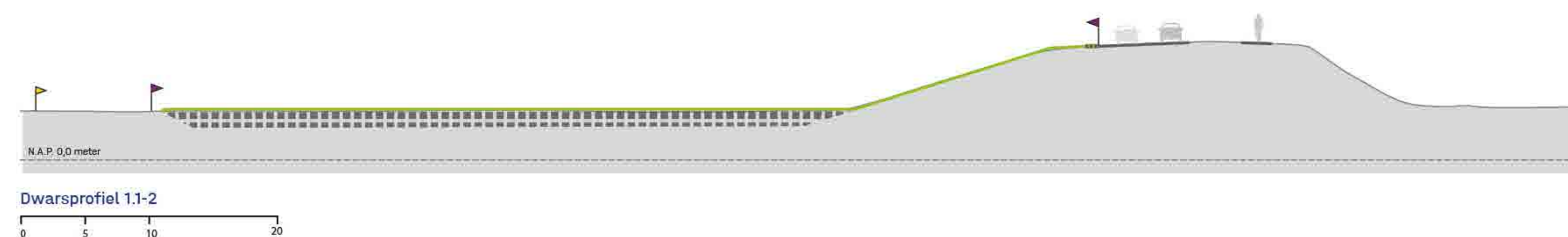
*** Het verplanten/ herstellen van groenstructuren (incl. hist. waardevolle gronden zoals kleiwinputten) krijgen nadere uitwerking in het natuur- & beplantingscompensatieplan.

Legenda*:

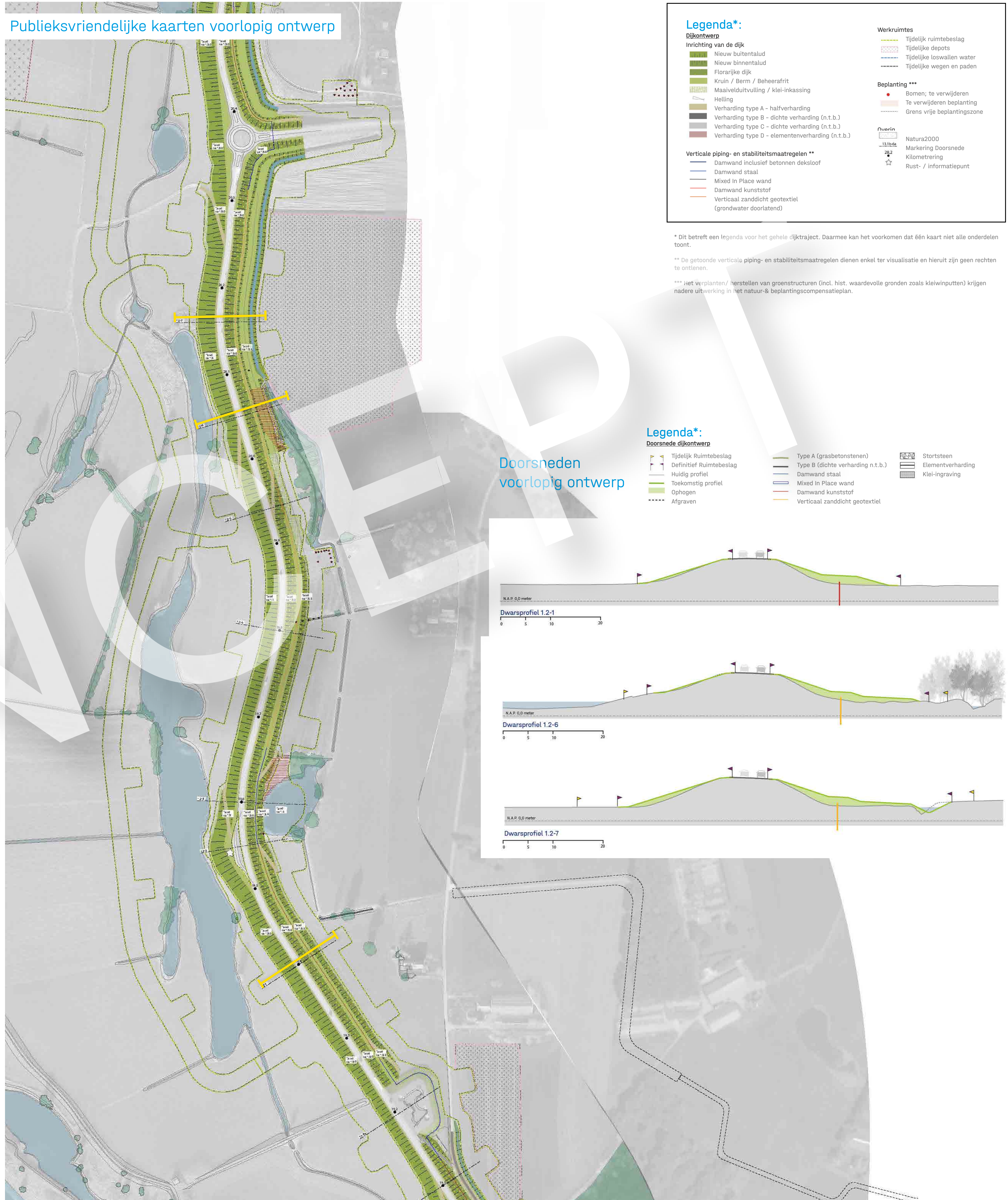
Doorsnede dijkontwerp

- Tijdelijk Ruimtebeslag
- Definitief Ruimtebeslag
- Huidig profiel
- Toekomstig profiel
- Ophogen
- Afgraven
- Type A (grasbetonstenen)
- Type B (dichte verharding n.t.b.)
- Damwand staal
- Mixed In Place wand
- Damwand kunststof
- Verticaal zanddicht geotextiel
- Stortsteen
- Elementverharding
- Klei-ingraving

Doorsneden voorlopig ontwerp



Publieksvriendelijke kaarten voorlopig ontwerp



Legenda*:

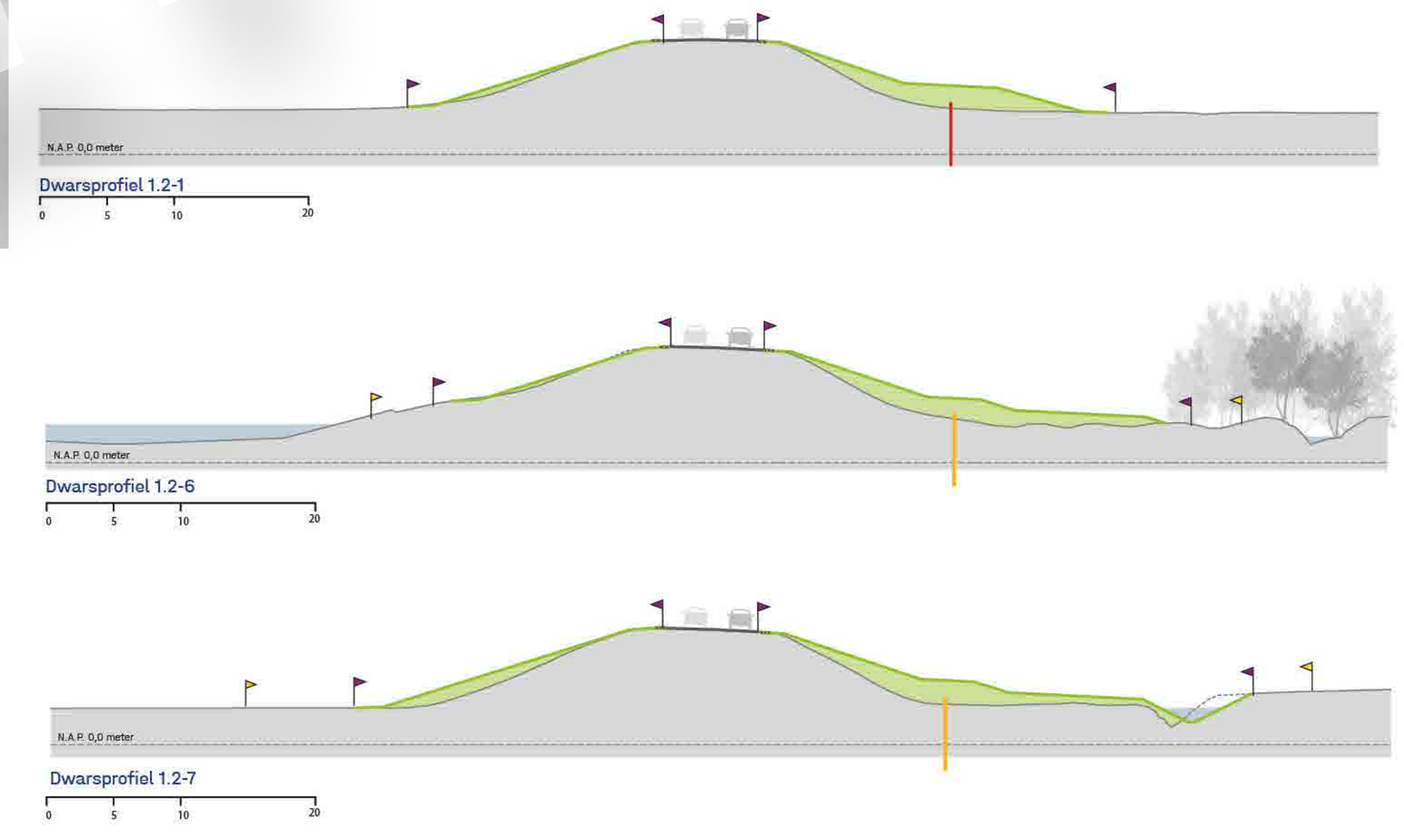
Dijkontwerp	Werkruimtes
Inrichting van de dijk	Tijdelijk ruimtebeslag
Nieuw buitentalud	Tijdelijke depots
Nieuw binnentalud	Tijdelijke loswallen water
Florarijke dijk	Tijdelijke wegen en paden
Kruin / Berm / Beheerfrit	
Maalvelduitvulling / klei-inkassing	
Helling	
Verharding type A - halfverharding	
Verharding type B - dichte verharding (n.t.b.)	
Verharding type C - dichte verharding (n.t.b.)	
Verharding type D - elementenverharding (n.t.b.)	
Verticale piping- en stabiliteitsmaatregelen **	Beplanting ***
Damwand inclusief betonnen deksloof	Bomen; te verwijderen
Damwand staal	Te verwijderen beplanting
Mixed In Place wand	Grens vrije beplantingszone
Damwand kunststof	
Verticaal zanddicht geotextiel (grondwater doortatend)	
	Overig
	Natura2000
	Markering Doorsnede
	Kilometering
	Rust- / informatiepunt

* Dit betreft een legenda voor het gehele dijktraject. Daarmee kan het voorkomen dat één kaart niet alle onderdelen toont.
 ** De getoonde verticale piping- en stabiliteitsmaatregelen dienen enkel ter visualisatie en hieruit zijn geen rechten te onttelen.
 *** Het verplanten / herstellen van groenstructuren (incl. hist. waardevolle gronden zoals kleiwinputten) krijgen nadere uitwerking in het natuur- & beplantingscompensatieplan.

Legenda*:

Doorsnede dijkontwerp	Type A (grasbetonstenen)	Stortsteen
Tijdelijk Ruimtebeslag	Type B (dichte verharding n.t.b.)	Elementverharding
Definitief Ruimtebeslag	Damwand staal	Klei-ingraving
Huidig profiel	Mixed In Place wand	
Toekomstig profiel	Damwand kunststof	
Ophogen	Verticaal zanddicht geotextiel	
Afgraven		

Doorsneden voorlopig ontwerp



Luchtfoto huidige situatie



Luchtfoto huidige situatie



Publiek-vriendelijke kaarten voorlopig ontwerp



Legenda*:

Dijkontwerp

Inrichting van de dijk

- Nieuw buitentulud
- Nieuw binnentalud
- Florarijke dijk
- Kruin / Berm / Beheerafrit
- Maaivelduitvulling / klei-inkassing
- Helling
- Verharding type A - halfverharding
- Verharding type B - dichte verharding (n.t.b.)
- Verharding type C - dichte verharding (n.t.b.)
- Verharding type D - elementenverharding (n.t.b.)

Verticale piping- en stabiliteitsmaatregelen **

- Damwand inclusief betonnen deksloof
- Damwand staal
- Mixed In Place wand
- Damwand kunststof
- Verticaal zanddicht geotextiel (grondwater doorlatend)

Werkruimtes

- Tijdelijk ruimtebeslag
- Tijdelijke depots
- Tijdelijke loswallen water
- Tijdelijke wegen en paden

Beplanting ***

- Bomen; te verwijderen
- Te verwijderen beplanting
- Grens vrije beplantingszone

Overig

- 131b-6a Markering Doorsnede
- 28.2 Kilometrering
- ☆ Rust- / informatiepunt

* Dit betreft een legenda voor het gehele dijktraject. Daarmee kan het voorkomen dat één kaart niet alle onderdelen toont.

** De getoonde verticale piping- en stabiliteitsmaatregelen dienen enkel ter visualisatie en hieruit zijn geen rechten te onlenen.

*** Het verplanten/ herstellen van groenstructuren (incl. hist. waardevolle gronden zoals kleiwinputten) krijgen nadere uitwerking in het natuur- & beplantingscompensatieplan.

Doorsneden voorlopig ontwerp

Legenda*:

Doorsnede dijkontwerp

- Tijdelijk Ruimtebeslag
- Definitief Ruimtebeslag
- Huidig profiel
- Toekomstig profiel
- Ophogen
- Afgraven
- Type A (grasbetonstenen)
- Type B (dichte verharding n.t.b.)
- Damwand staal
- Mixed In Place wand
- Damwand kunststof
- Verticaal zanddicht geotextiel
- Stortsteen
- Elementverharding
- Klei-ingraving

Legenda*:

- Dijkontwerp**
- Inrichting van de dijk
- Nieuw buitentalud
 - Nieuw binnentalud
 - Florarijke dijk
 - Kruin / Berm / Beheerafrit
 - Maai- / oeververhoging / klei-inkassing
 - Helling
 - Verharding type A - halfverharding
 - Verharding type B - dichte verharding (n.t.b.)
 - Verharding type C - dichte verharding (n.t.b.)
 - Verharding type D - elementverharding (n.t.b.)

- Verticale piping- en stabiliteitsmaatregelen ****
- Damwand inclusief betonnen deksloof
 - Damwand staal
 - Mixed In Place wand
 - Damwand kunststof
 - Verticaal zanddicht geotextiel (grondwater doortlatend)

- Werkruimtes**
- Tijdelijk ruimtebeslag
 - Tijdelijke depots
 - Tijdelijke loswallen water
 - Tijdelijke wegen en paden

- Beplanting *****
- Bomen; te verwijderen
 - Te verwijderen beplanting
 - Grens vrije beplantingszone

- Overig**
- Markering Doorsnede
 - Kilometreering
 - Rust- / informatiepunt

* Dit betreft een legenda voor het gehele dijktraject. Daarmee kan het voorkomen dat één kaart niet alle onderdelen toont.

** De getoonde verticale piping- en stabiliteitsmaatregelen dienen enkel ter visualisatie en hieruit zijn geen rechten te ontleenen.

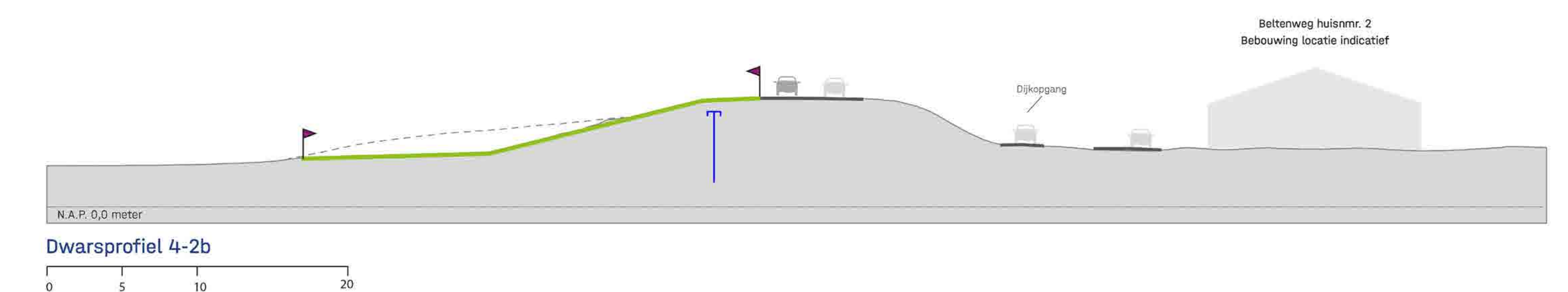
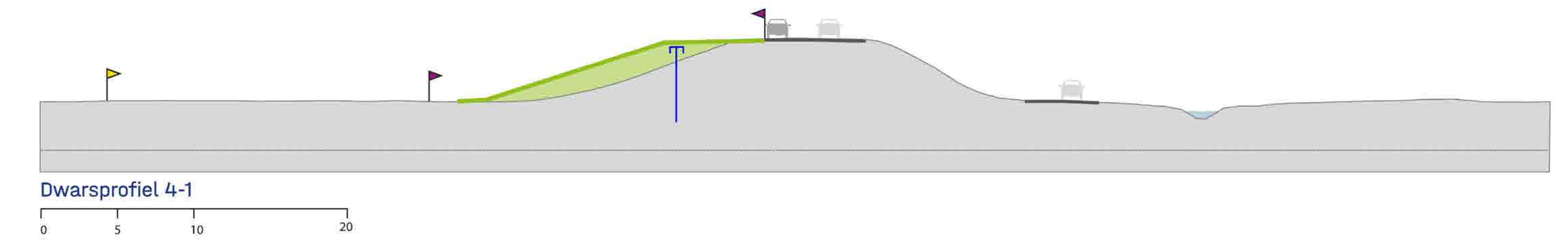
*** Het verplanten/ herstellen van groenstructuren (incl. hist. waardevolle gronden zoals kleiwinputten) krijgen nadere uitwerking in het natuur- & beplantingscompensatieplan.



Doorsneden voorlopig ontwerp

Legenda*:

- Doorsnede dijkontwerp**
- Tijdelijk Ruimtebeslag
 - Definitief Ruimtebeslag
 - Huidig profiel
 - Toekomstig profiel
 - Ophogen
 - Afgraven
 - Type A (grasbetonstenen)
 - Type B (dichte verharding n.t.b.)
 - Damwand staal
 - Mixed In Place wand
 - Damwand kunststof
 - Verticaal zanddicht geotextiel
 - Stortsteen
 - Elementverharding
 - Klei-ingraving



Locatie Dijkstoel Salland 2de rot

Uitvoeringstraject UT02 Module ZU-2

Legenda*:

Dijkontwerp

Inrichting van de dijk

- Nieuw buitentalud
- Nieuw binnentalud
- Florarijke dijk
- Kruin / Berm / Beheerafrit
- Maaivelduitvulling / klei-inkassing
- Helling
- Verharding type A - halfverharding
- Verharding type B - dichte verharding (n.t.b.)
- Verharding type C - dichte verharding (n.t.b.)
- Verharding type D - elementenverharding (n.t.b.)

Verticale piping- en stabiliteitsmaatregelen **

- Damwand inclusief betonnen deksloof
- Damwand staal
- Mixed in Place wand
- Damwand kunststof
- Verticaal zanddicht geotextiel (grondwater doorlatend)

Werkruimtes

- Tijdelijk ruimtebeslag
- Tijdelijke depots
- Tijdelijke loswallen water
- Tijdelijke wegen en paden

Beplanting ***

- Bomen; te verwijderen
- Te verwijderen beplanting
- Grens vrije beplantingszone

Overig

- Markering Doorsnede
- 28.2 Kilometrerij
- Rust- / informatiepunt

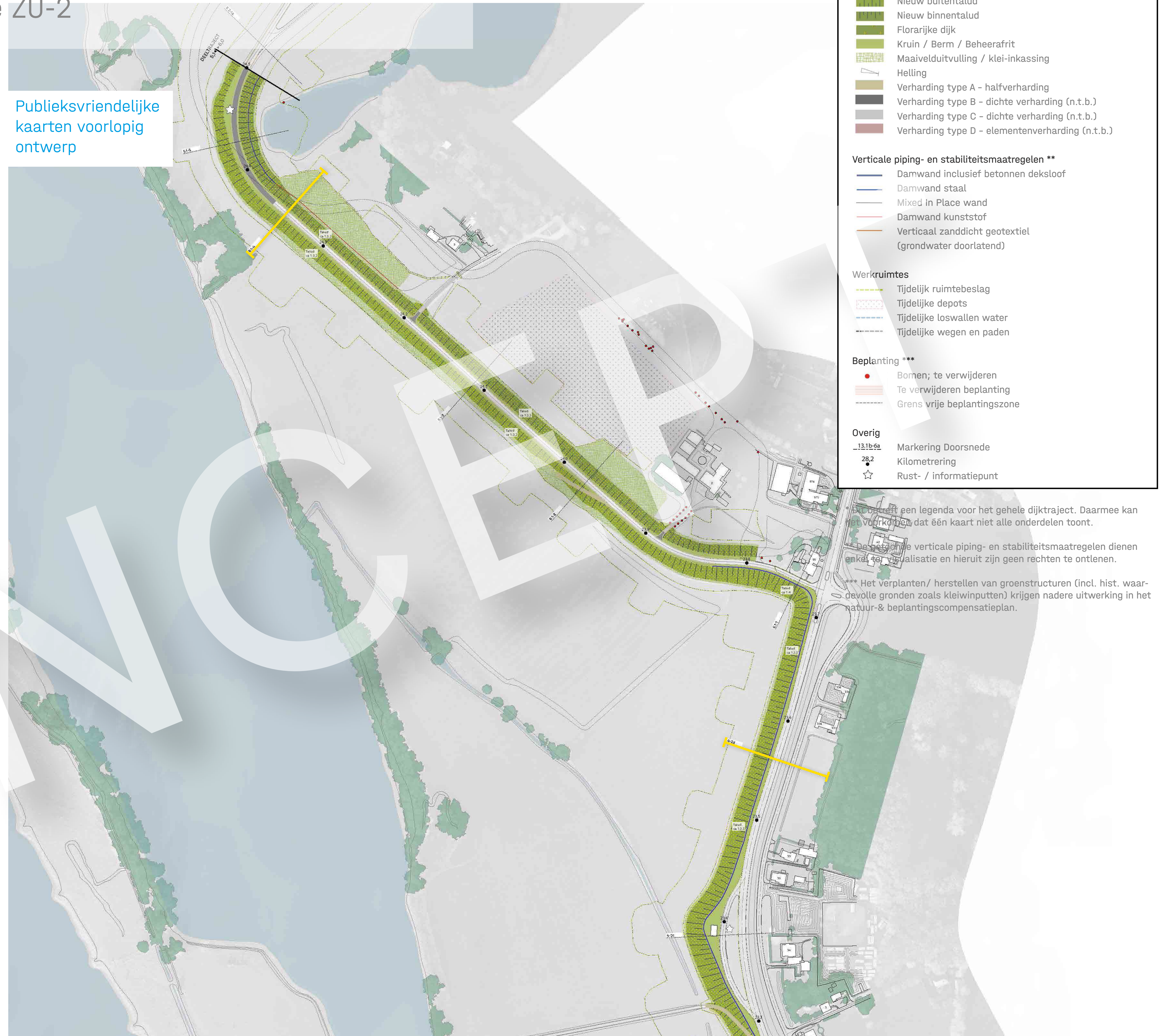
* Dit is niet een legenda voor het gehele dijktraject. Daarmee kan niet worden vastgesteld dat één kaart niet alle onderdelen toont.

** De voorgescreven verticale piping- en stabiliteitsmaatregelen dienen enkel ter realisatie en hieruit zijn geen rechten te ontleen.

*** Het verplanten/ herstellen van groenstructuren (incl. hist. waardevolle gronden zoals kleiwinputten) krijgen nadere uitwerking in het natuur- & beplantingscompensatieplan.

Publieksvriendelijke kaarten voorlopig ontwerp

Luchtfoto huidige situatie

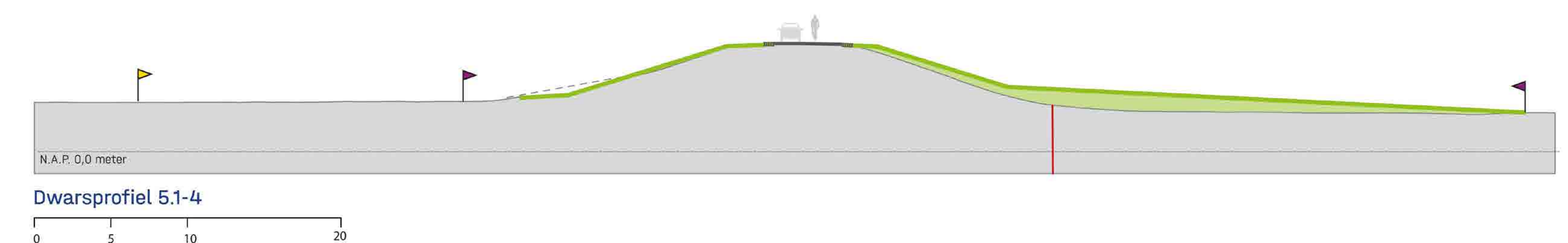
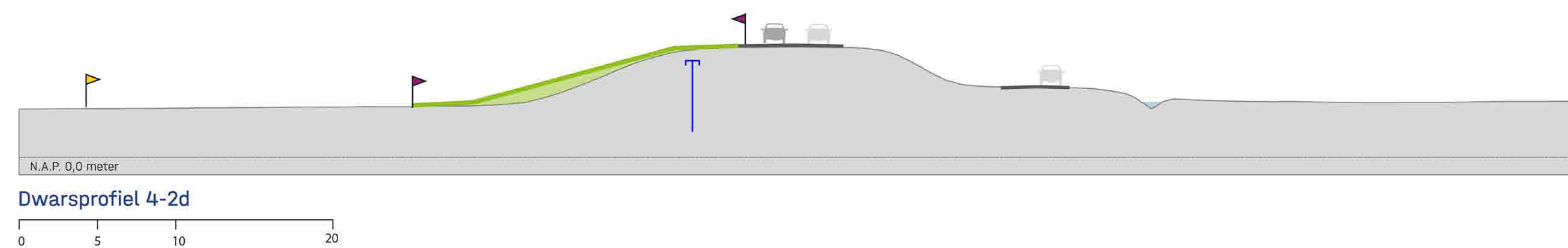


Doorsneden voorlopig ontwerp


Legenda*:

Doorsnede dijkontwerp

- Tijdelijk Ruimtebeslag
- Definitief Ruimtebeslag
- Huidig profiel
- Toekomstig profiel
- Ophogen
- Afgraven
- Type A (grasbetonstenen)
- Type B (dichte verharding n.t.b.)
- Damwand staal
- Mixed in Place wand
- Damwand kunststof
- Verticaal zanddicht geotextiel
- Stortsteen
- Elementverharding
- Klei-ingraving



Luchtfoto huidige situatie



Publiek-vriendelijke kaarten voorlopig ontwerp



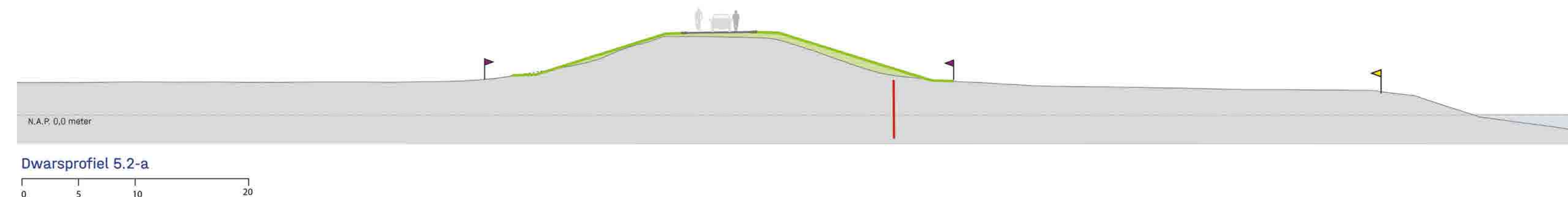
Legenda*:

- Dijkontwerp**
- Inrichting van de dijk**
- Nieuw buitentalud
 - Nieuw binnentalud
 - Florarijke dijk
 - Kruin / Berm / Beheerafrit
 - Maaivelduitvulling / klei-inkassing
 - Helling
 - Verharding type A - halfverharding
 - Verharding type B - dichte verharding (n.t.b.)
 - Verharding type C - dichte verharding (n.t.b.)
 - Verharding type D - elementenverharding (n.t.b.)
- Verticale piping- en stabiliteitsmaatregelen ****
- Damwand inclusief betonnen deksloof
 - Damwand staal
 - Mixed In Place wand
 - Damwand kunststof
 - Verticaal zanddicht geotextiel (grondwater doorlatend)
- Werkruimtes**
- Tijdelijk ruimtebeslag
 - Tijdelijke depots
 - Tijdelijke loswallen water
 - Tijdelijke wegen en paden
- Beplanting *****
- Bomen; te verwijderen
 - Te verwijderen beplanting
 - Grens vrije beplantingszone
- Overig**
- Natura2000
 - Markering Doorsnede
 - Kilometrerings
 - Rust- / informatiepunt

Doorsneden voorlopig ontwerp

Legenda*:

- Doorsnede dijkontwerp**
- Tijdelijk Ruimtebeslag
 - Definitief Ruimtebeslag
 - Huidig profiel
 - Toekomstig profiel
 - Ophogen
 - Afgraven
 - Type A (grasbetonstenen)
 - Type B (dichte verharding n.t.b.)
 - Damwand staal
 - Mixed In Place wand
 - Damwand kunststof
 - Verticaal zanddicht geotextiel
 - Stortsteen
 - Elementverharding
 - Klei-ingraving



* Dit betreft een legenda voor het gehele dijktraject. Daarmee kan het voorkomen dat één kaart niet alle onderdelen toont.

** De getoonde verticale piping- en stabiliteitsmaatregelen dienen enkel ter visualisatie en hieruit zijn geen rechten te ontleenen.

*** Het verplanten/ herstellen van groenstructuren (incl. hist. waardevolle gronden zoals kleiwinputten) krijgen nadere uitwerking in het natuur- & beplantingscompensatieplan.

Luchtfoto huidige situatie



Publiek-vriendelijke kaarten voorlopig ontwerp



Legenda*:

Dijkontwerp

Inrichting van de dijk

- Nieuw buitentalud
- Nieuw binnentalud
- Florarijke dijk
- Kruin / Berm / Beheerafrit
- Maaivelduitvulling / klei-inkassing
- Helling
- Verharding type A - halfverharding
- Verharding type B - dichte verharding (n.t.b.)
- Verharding type C - dichte verharding (n.t.b.)
- Verharding type D - elementverharding (n.t.b.)

Verticale piping- en stabiliteitsmaatregelen**

- Damwand inclusief betonnen deksloof
- Damwand staal
- Mixed In Place wand
- Damwand kunststof
- Verticaal zanddicht geotextiel (grondwater doorlaten)

Werkruimtes

- Tijdelijk ruimtebeslag
- Tijdelijke depots
- Tijdelijke loswallen water
- Tijdelijke wegen en paden

Beplanting***

- Bomen; te verwijderen
- Te verwijderen beplanting
- Grens vrije beplantingszone

Overig

- Natura2000
- Markering Doorsnede
- Kilometreering
- Rust- / informatiepunt

* Dit betreft een legenda voor het gehele dijktraject. Daarmee kan het voorkomen dat één kaart niet alle onderdelen toont.

** De getoonde verticale piping- en stabiliteitsmaatregelen dienen enkel ter visualisatie en hieruit zijn geen rechten te ontleenen.

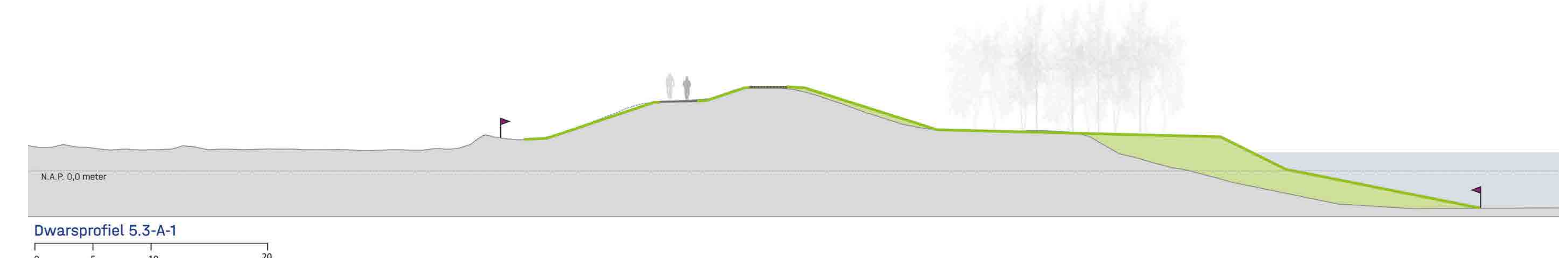
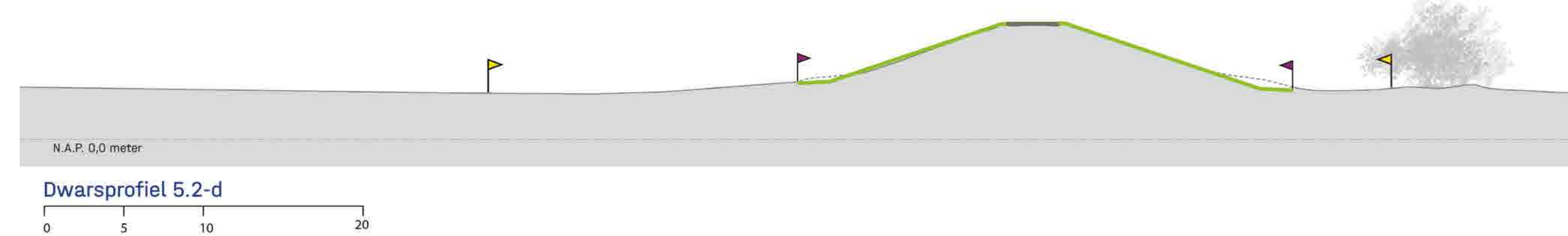
*** Het verplanten / herstellen van groenstructuren (incl. hist. waardevolle gronden zoals kleiwinputten) krijgen nadere uitwerking in het natuur- & beplantingscompensatieplan.

Doorsneden voorlopig ontwerp

Legenda*:

Doorsnede dijkontwerp

- Tijdelijk Ruimtebeslag
- Definitief Ruimtebeslag
- Huidig profiel
- Toekomstig profiel
- Ophogen
- Afgraven
- Type A (grasbetonstenen)
- Type B (dichte verharding n.t.b.)
- Damwand staal
- Mixed In Place wand
- Damwand kunststof
- Verticaal zanddicht geotextiel
- Stortsteen
- Elementverharding
- Klei-ingraving



Luchtfoto huidige situatie

Publiek-vriendelijke kaarten voorlopig ontwerp



Legenda*:

Dijkontwerp

Inrichting van de dijk

- Nieuw buitentalud
- Nieuw binnentalud
- Florante dijk
- Kruin / Berm / Beheerfrit
- Maaivelduitvulling / klei-inkassing
- Helling
- Verharding type A - halfverharding
- Verharding type B - dichte verharding (n.t.b.)
- Verharding type C - dichte verharding (n.t.b.)
- Verharding type D - elementverharding (n.t.b.)

Verticale piping- en stabiliteitsmaatregelen**

- Damwand inclusief betonnen dekstroef
- Damwand staal
- Mixed In Place wand
- Damwand kunststof
- Verticaal zanddicht geotextiel (grondwater doortlatend)

Werkruimtes

- Tijdelijk ruimtebeslag
- Tijdelijke depots
- Tijdelijke loswallen water
- Tijdelijke wegen en paden

Beplanting***

- Bomen; te verwijderen
- Te verwijderen beplanting
- Grens vrije beplantingszone

Overig

- Natura2000
- Markering Doorsnede
- Kilometering
- Rust- / informatiepunt

* Dit betreft een legenda voor het gehele dijktraject. Daarmee kan het voorkomen dat één kaart niet alle onderdelen toont.

** De getoonde verticale piping- en stabiliteitsmaatregelen dienen enkel ter visualisatie en hieruit zijn geen rechten te onttrekken.

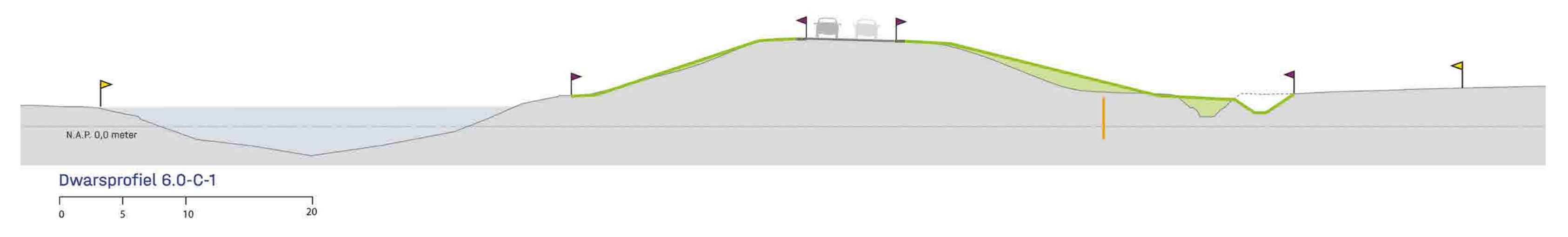

*** Het verplanten/ herstellen van groenstructuren (incl. hist. waardevolle gronden zoals kleiwinputten) krijgen nadere uitwerking in het natuur- & beplantingscompensatieplan.

Doorsneden voorlopig ontwerp


Legenda*:

Doorsnede dijkontwerp

- Tijdelijk Ruimtebeslag
- Definitief Ruimtebeslag
- Huidig profiel
- Toekomstig profiel
- Ophogen
- Afgraven
- Type A (grasbetonstenen)
- Type B (dichte verharding n.t.b.)
- Damwand staal
- Mixed In Place wand
- Damwand kunststof
- Verticaal zanddicht geotextiel
- Stortsteen
- Elementverharding
- Klei-ingraving



Luchtfoto huidige situatie



Publiek-vriendelijke kaarten voorlopig ontwerp



Legenda*:

<p>Dijkontwerp</p> <p>Inrichting van de dijk</p> <ul style="list-style-type: none"> Nieuw buitentalud Nieuw binnentalud Florante dijk Kruin / Berm / Beheerfrit Maaielduitvulling / klei-inkassing Helling Verharding type A - halfverharding Verharding type B - dichte verharding (n.t.b.) Verharding type C - dichte verharding (n.t.b.) Verharding type D - elementverharding (n.t.b.) <p>Verticale piping- en stabiliteitsmaatregelen**</p> <ul style="list-style-type: none"> Damwand inclusief betonnen deksloof Damwand staal Mixed In Place wand Damwand kunststof Verticaal zanddicht geotextiel (grondwater doortlatend) 	<p>Werkruimtes</p> <ul style="list-style-type: none"> Tijdelijk ruimtebeslag Tijdelijke depots Tijdelijke loswallen water Tijdelijke wegen en paden <p>Beplanting***</p> <ul style="list-style-type: none"> Bomen; te verwijderen Te verwijderen beplanting Grens vrije beplantingszone <p>Overig</p> <ul style="list-style-type: none"> Natura2000 Markering Doorsnede Kilometering Rust- / informatiepunt
---	---

* Dit betreft een legenda voor het gehele dijkttraject. Daarmee kan het voorkomen dat één kaart niet alle onderdelen toont.

** De getoonde verticale piping- en stabiliteitsmaatregelen dienen enkel ter visualisatie en hieruit zijn geen rechten te onttien.

*** Het verplanten/ herstellen van groenstructuren (incl. hist. waardevolle gronden zoals kleiwinputten) krijgen nadere uitwerking in het natuur- & beplantingscompensatieplan.

Doorsneden voorlopig ontwerp

Legenda*:

Doorsnede dijkontwerp

<ul style="list-style-type: none"> Tijdelijk Ruimtebeslag Definitief Ruimtebeslag Huidig profiel Toekomstig profiel Ophogen Afgraven 	<ul style="list-style-type: none"> Type A (grasbetonstenen) Type B (dichte verharding n.t.b.) Damwand staal Mixed In Place wand Damwand kunststof Verticaal zanddicht geotextiel 	<ul style="list-style-type: none"> Stortsteen Elementverharding Klei-ingraving
--	--	---

